



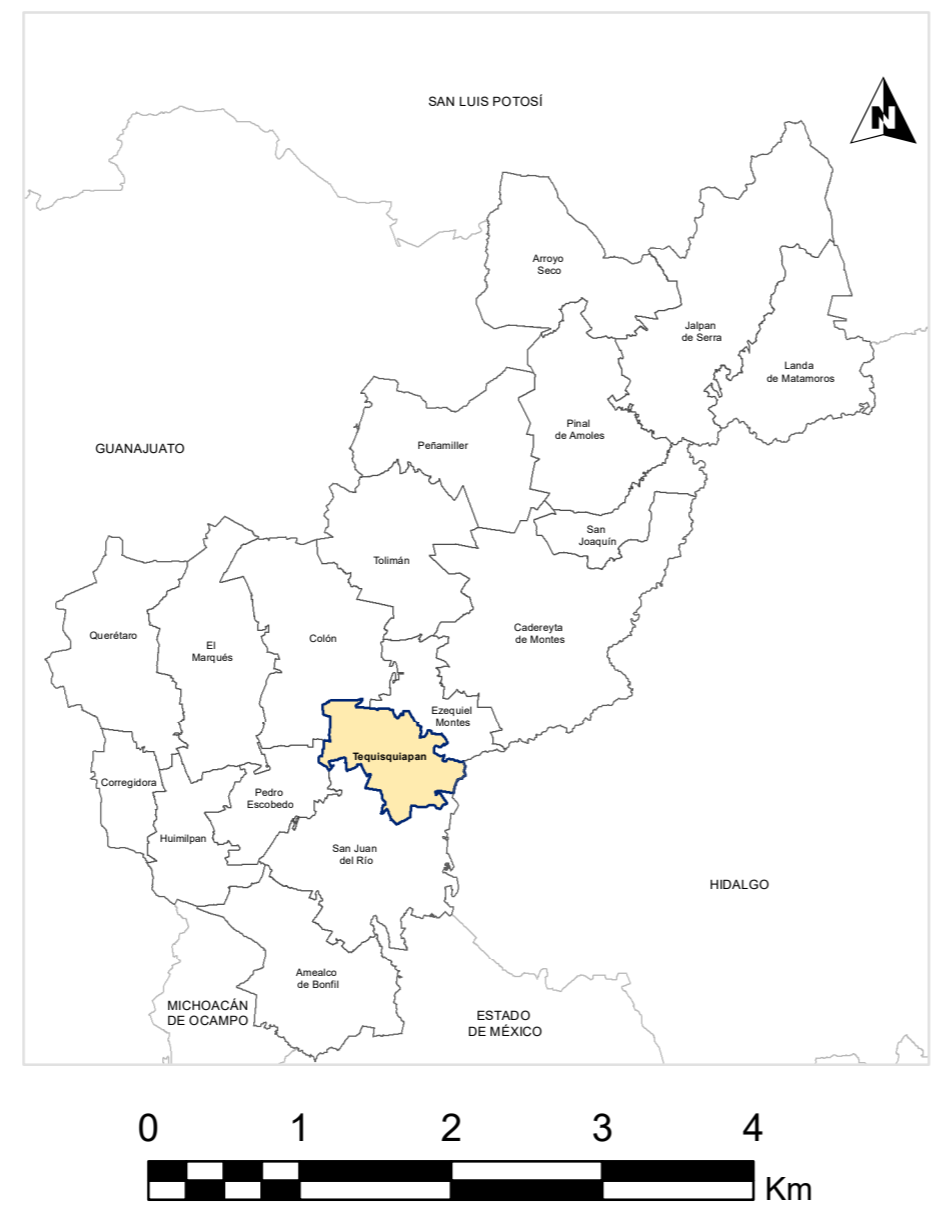
ESTRUCTURA VIAL	
	Vialidad existente Regional
	Primaria
	Secundaria
	Ciclovía
	Camino rural
	Vialidad propuesta Regional corto plazo
	Regional largo plazo
	Primaria corto plazo
	Primaria mediano plazo
	Primaria largo plazo
	Secundaria corto plazo
	Secundaria mediano plazo
	Secundaria largo plazo
	Ciclovía corto plazo
	Ciclovía mediano plazo
	Ciclovía largo plazo

# ZS-01

**ZONIFICACION SECUNDARIA**

**PROGRAMA MUNICIPAL DE DESARROLLO URBANO DE TEQUISQUIAPAN, QUERETARO CON VISION 2021 - 2052**



SIMBOLOGÍA BÁSICA	
	Zona de estudio
	Límites municipales
	Límites estatales
	Cuerpos de agua
	Traza urbana
	Predios
	Parcelas
	Escurrimientos
	Curvas de nivel
	FFCC
	Río San Juan
	Línea de transmisión eléctrica
	Carretera Federal
	Carretera Estatal

ZONIFICACIÓN SECUNDARIA		
	HM, As	Uso de suelo HM. Habitacional mixto
	HM, Mn	Densidad As. Aislada Mn. Mínima
	HM, Bj	Bj. Baja
	HM, Md	Md. Media
	HM, MdI	Int. Intensiva
	HM, At	
		Conservación Agropecuaria (CA)
		Conservación Ecológica (CE)
		Protección a Causas y Cuerpos de Agua (PCCA)
		Protección Ecológica (PE)
		Area Natural Protegida (ANP)
		Centro Histórico y Zona Patrimonial (CHZP)
		Comercio y Servicios (CS)
		Equipamiento (E)
		Espacios Verdes y Abiertos (EVA)
		Industria Ligera (L)