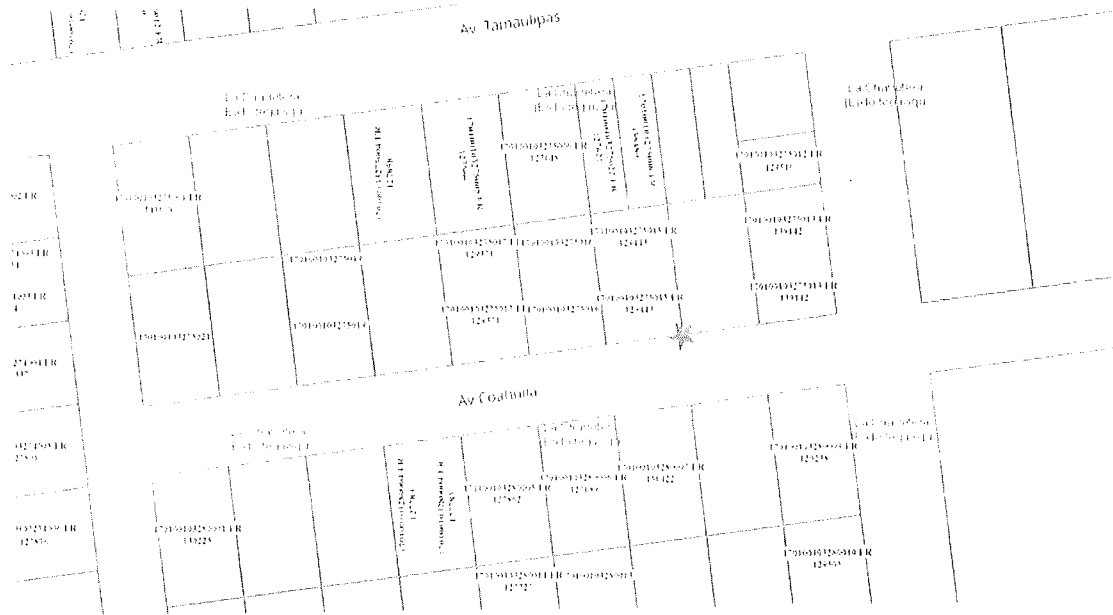


LUGAR PARA EL CROQUIS (deberá hacerse con tinta)
DATOS QUE DEBEN CONTENER CROQUIS DE MANZANA Y PREDIO:

Nombres de las calles que limitan la manzana, distancia de las dos esquinas a los linderos del predio, distancia de una esquina a la mitad de la entrada del predio, medidas del frente o frentes, fondo del predio y orientación.



OBSERVACIONES:

ALINEAMIENTO 18.00 ML SOBRE AV. COAHUILA

Recibi documento original Pablo Daniel Marmolejo Juárez

18/Jun/2024

DIRECCIÓN DE DESARROLLO URBANO Y VIVIENDA
TEQUISQUIAPAN, QRO.

SECCIÓN DE NÚMERO OFICIAL Comprobante núm: 0348-2023

Esta asignó el Número Oficial [REDACTED] para el predio

ubicado en: [REDACTED]

colonia: LA CHARRETERA, TEQUISQUIAPAN, QRO.

Tequisquiapan, Qro. a 15 de 08 de 2023



REVISÓ

ARQ. MARCO POLO RAMIREZ VALENCIA
DIRECTOR DE DESARROLLO URBANO Y VIVIENDA

AUTORIZÓ

NOTA: Este documento no debe tener ni raspaduras ni enmendaduras



PRESIDENCIA MUNICIPAL
H. AYUNTAMIENTO
2021-2024

H. AYUNTAMIENTO DE TEQUISQUIAPAN, QRO. VENTANILLA ÚNICA GESTIÓN

Av. Palmas No. 5, col. Los Sabinos, Tequisquiapan, Qro.
C.P. 76750 Tels. 01(414) 273 2327 ext. 2171



H. AYUNTAMIENTO DE TEQUISQUIAPAN, QRO VENTANILLA ÚNICA DE GESTIÓN

DIRECCIÓN DE DESARROLLO URBANO Y VIVIENDA TEQUISQUIAPAN, QRO.

PRESENTE

El suscrito solicita le sea dado ALINEAMIENTO Y NÚMERO OFICIAL que corresponderá al predio, según datos que se consignan en el croquis al reverso, en la inteligencia de que la entrada que se proyecta está situada como se indica en el croquis.

Clave catastral núm: _____ Lote: _____ Manzana: _____

Calle: _____ Colonia: _____

Nombre del propietario: _____

El propietario del predio con domicilio en: _____

_____ se hace responsable de los datos que hace la presente.

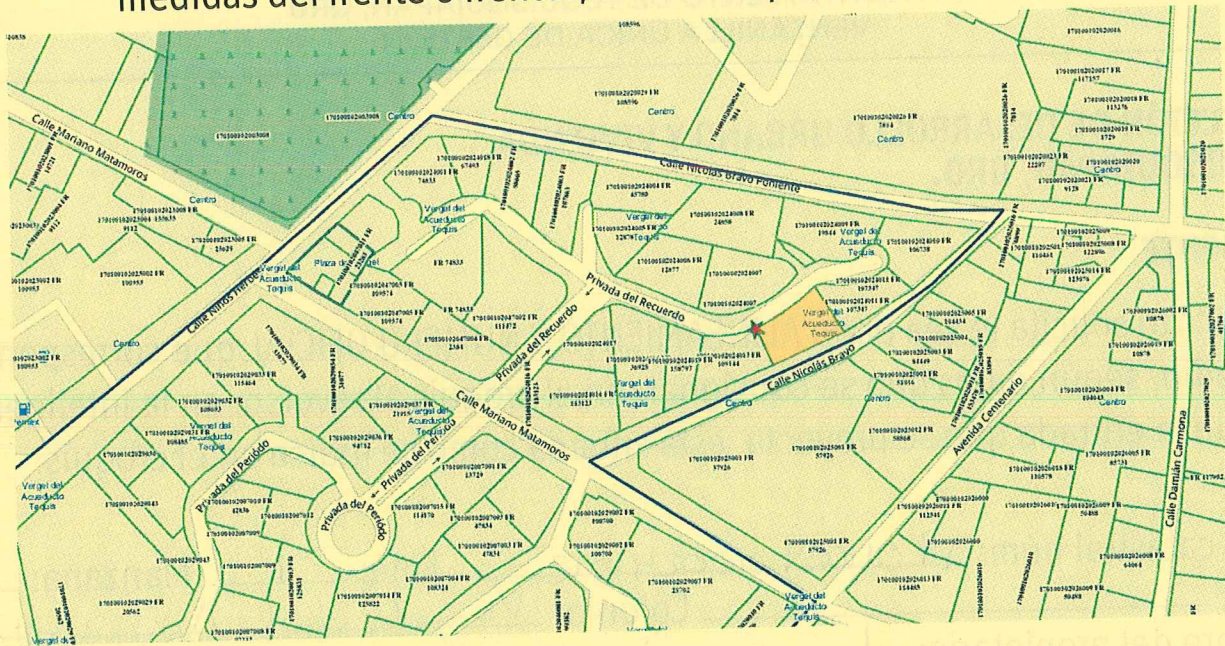
a 15 de 8 de 2023

Pablo Daniel Marmolejo Juárez
Nombre completo del solicitante

Firma

Firma del propietario

LUGAR PARA EL CROQUIS (deberá hacerse con tinta)
 DATOS QUE DEBEN CONTENER CROQUIS DE MANZANA Y PREDIO:
 Nombres de las calles que limitan la manzana, distancia de las dos esquinas a los
 linderos del predio, distancia de una esquina a la mitad de la entrada del predio,
 medidas del frente o frentes, fondo del predio y orientación.



OBSERVACIONES:

ALINEAMIENTO 21.94ML SOBRE CALLEJÓN NICOLAS BRAVO

**DIRECCIÓN DE DESARROLLO URBANO Y VIVIENDA
 TEQUISQUIAPAN, QRO.**

0378-2023

SECCIÓN DE NÚMERO OFICIAL Comprobante núm: [REDACTED] para el predio
 Esta asignó el Número Oficial [REDACTED]
 ubicado en: FRACC. VERGEL DEL ACUEDUCTO, COL. CENTRO, TEQUISQUIAPAN, QRO.
 colonia: Tequisquiapan, Qro. a 01 de 09 de 2023



[Handwritten signature]
 20/05/2024

ARQ. MARCO POLO RAMIREZ VALENCIA
 DIRECTOR DE DESARROLLO URBANO Y VIVIENDA

[Handwritten signature]
 AUTORIZÓ

NOTA: Este documento no debe tener ni raspaduras ni enmendaduras



PRESIDENCIA MUNICIPAL
H. AYUNTAMIENTO
2021-2024

H. AYUNTAMIENTO DE TEQUISQUIAPAN, QRO.
VENTANILLA ÚNICA GESTIÓN

Av. Palmas No. 5, col. Los Sabinos, Tequisquiapan, Qro.
C.P. 76750 Tels. 01(414) 273 2327 ext. 2171



NO. 18 #995/2023

H. AYUNTAMIENTO DE TEQUISQUIAPAN, QRO
VENTANILLA ÚNICA DE GESTIÓN

DIRECCIÓN DE DESARROLLO URBANO Y VIVIENDA
TEQUISQUIAPAN, QRO.

PRESENTE

El suscrito solicita le sea dado ALINEAMIENTO Y NÚMERO OFICIAL que corresponderá al predio, según datos que se consignan en el croquis al reverso, en la inteligencia de que la entrada que se proyecta está situada como se indica en el croquis.

Clave catastral núm: [redacted] Lote: 7 Manzana: 2
Calle: [redacted] Colonia: Vergel del Acueducto

Nombre del propietario: Irene Diaz de Paredillo

El propietario del predio con domicilio en: _____

_____ se hace responsable de los datos que hace la presente.

a _____ de _____ de _____



Nombre completo del solicitante _____

Firma _____

Firma del propietario _____

LUGAR PARA EL CROQUIS (deberá hacerse con tinta)
DATOS QUE DEBEN CONTENER CROQUIS DE MANZANA Y PREDIO:

Nombres de las calles que limitan la manzana, distancia de las dos esquinas a los linderos del predio, distancia de una esquina a la mitad de la entrada del predio, medidas del frente o frentes, fondo del predio y orientación.



OBSERVACIONES:

ALINEAMIENTO 13.00 ML SOBRE AV. ARTESANOS


DIRECCIÓN DE DESARROLLO URBANO Y VIVIENDA
TEQUISQUIAPAN, QRO.

SECCIÓN DE NÚMERO OFICIAL Comprobante núm: 477-2023

Esta asignó el Número Oficial [REDACTED] para el predio
ubicado en: [REDACTED]

colonia: SANTA MARIA DEL CAMINO, TEQUISQUIAPAN, QRO.

Tequisquiapan, Qro. a 22 de 11 de 2023



ARQ. MARCO POLO RAMIREZ VALENCIA
DIRECTOR DE DESARROLLO URBANO Y VIVIENDA
AUTORIZÓ

NOTA: Este documento no debe tener ni raspaduras ni enmendaduras



PRESIDENCIA MUNICIPAL
H. AYUNTAMIENTO
2021-2024

H. AYUNTAMIENTO DE TEQUISQUIAPAN, QRO. VENTANILLA ÚNICA GESTIÓN

Av. Palmas No. 5, col. Los Sabinos, Tequisquiapan, Qro.
C.P. 76750 Tels. 01(414) 273 2327 ext. 2171



H. AYUNTAMIENTO DE TEQUISQUIAPAN, QRO VENTANILLA ÚNICA DE GESTIÓN

DIRECCIÓN DE DESARROLLO URBANO Y VIVIENDA TEQUISQUIAPAN, QRO.

PRESENTE

El suscrito solicita le sea dado ALINEAMIENTO Y NÚMERO OFICIAL que corresponderá al predio, según datos que se consignan en el croquis al reverso, en la inteligencia de que la entrada que se proyecta está situada como se indica en el croquis.

Clave catastral núm: [redacted] Lote: _____ Manzana: _____

Calle: [redacted] Colonia: Santa María del Panadero

Nombre del propietario: Carlos Cruz Bárcenas

El propietario del predio con domicilio en: [redacted]

[redacted]

_____ se hace responsable de los datos que hace la presente.

a 17 de Noviembre de 2023



Carlos Cruz Bárcenas
Nombre completo del solicitante

[Signature]
Firma

[Signature]
Firma del propietario

**LUGAR PARA EL CROQUIS (deberá hacerse con tinta)
DATOS QUE DEBEN CONTENER CROQUIS DE MANZANA Y PREDIO:**

Nombres de las calles que limitan la manzana, distancia de las dos esquinas a los linderos del predio, distancia de una esquina a la mitad de la entrada del predio, medidas del frente o frentes, fondo del predio y orientación.



OBSERVACIONES:

Alineamiento 15.11ml Sobre Av. San Luis Potosi

Recibi original

Bernardo de Jesús Martín Mejía

**DIRECCIÓN DE DESARROLLO URBANO Y VIVIENDA
TEQUISQUIAPAN, QRO.**

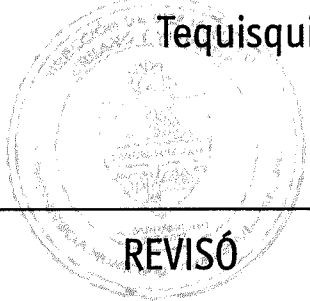
SECCIÓN DE NÚMERO OFICIAL Comprobante núm: 0105-2024

Esta asignó el Número Oficial **para el predio**

ubicado en:

colonia: La Charretera, Tequisquiapan, Qro.

Tequisquiapan, Qro. a 21 **de** Febrero **de** 2024



REVISÓ

ARQ. MARCO POLO RAMIREZ VALENCIA
DIRECTOR DE DESARROLLO URBANO Y VIVIENDA

AUTORIZÓ



PRESIDENCIA MUNICIPAL
H. AYUNTAMIENTO
2021-2024

H. AYUNTAMIENTO DE TEQUISQUIAPAN, QRO. VENTANILLA ÚNICA GESTIÓN

Av. Palmas No. 5, col. Los Sabinos, Tequisquiapan, Qro.
C.P. 76750 Tels. 01(414) 273 2327 ext. 2171



H. AYUNTAMIENTO DE TEQUISQUIAPAN, QRO VENTANILLA ÚNICA DE GESTIÓN

DIRECCIÓN DE DESARROLLO URBANO Y VIVIENDA TEQUISQUIAPAN, QRO.

PRESENTE

El suscrito solicita le sea dado ALINEAMIENTO Y NÚMERO OFICIAL que corresponderá al predio, según datos que se consignan en el croquis al reverso, en la inteligencia de que la entrada que se proyecta está situada como se indica en el croquis.

Clave catastral núm: _____ Lote: 03 Manzana: 16

Calle: _____ Colonia: La Charretera

Nombre del propietario: Bernardo De Jesús Marín Mejía

El propietario del predio con domicilio en: _____

_____ se hace responsable de los datos que hace la presente.

a 07 de Febrero de 2024

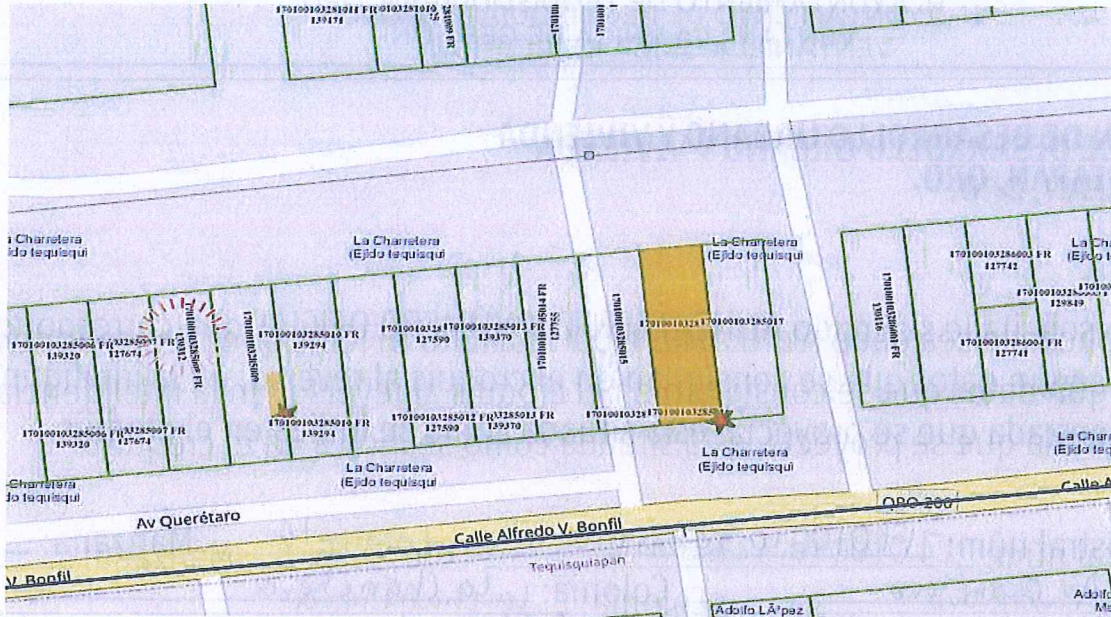
Bernardo De Jesús Marín Mejía

Nombre completo del solicitante

Firma

Firma del propietario

LUGAR PARA EL CROQUIS (deberá hacerse con tinta)
 DATOS QUE DEBEN CONTENER CROQUIS DE MANZANA Y PREDIO:
 Nombres de las calles que limitan la manzana, distancia de las dos esquinas a los linderos del predio, distancia de una esquina a la mitad de la entrada del predio, medidas del frente o frentes, fondo del predio y orientación.



OBSERVACIONES:

ALINEAMIENTO 12.31 ML SOBRE AV. QUERETARO

DIRECCIÓN DE DESARROLLO URBANO Y VIVIENDA
 TEQUISQUIAPAN, QRO.

SECCIÓN DE NÚMERO OFICIAL Comprobante núm: 0115-2024

Esta asignó el Número Oficial [REDACTED] para el predio
 ubicado en: [REDACTED]

colonia: [REDACTED]

LA CHARRETERA, TEQUISQUIAPAN, QRO.
 Tequisquiapan, Qro. a 27 de 02 de 2024

REVISÓ

ARQ. MARCO POLO RAMIREZ VALENCIA
 DIRECTOR DE DESARROLLO URBANO Y VIVIENDA

AUTORIZO

NOTA: Este documento no debe tener ni raspaduras ni enmendaduras



PRESIDENCIA MUNICIPAL
H. AYUNTAMIENTO
2021-2024

H. AYUNTAMIENTO DE TEQUISQUIAPAN, QRO. VENTANILLA ÚNICA GESTIÓN

Av. Palmas No. 5, col. Los Sabinos, Tequisquiapan, Qro.
C.P. 76750 Tels. 01(414) 273 2327 ext. 2171



H. AYUNTAMIENTO DE TEQUISQUIAPAN, QRO. VENTANILLA ÚNICA DE GESTIÓN

DIRECCIÓN DE DESARROLLO URBANO Y VIVIENDA TEQUISQUIAPAN, QRO.

PRESENTE

El suscrito solicita le sea dado ALINEAMIENTO Y NÚMERO OFICIAL que corresponderá al predio, según datos que se consignan en el croquis al reverso, en la inteligencia de que la entrada que se proyecta está situada como se indica en el croquis.

Clave catastral núm: [redacted] Lote: 16 Manzana: _____

Calle: [redacted] Colonia: La Chamebera

Nombre del propietario: Alberto Pilar Quijada Cruz

El propietario del predio con domicilio en: [redacted]

[redacted]

_____ se hace responsable de los datos que hace la presente.

a 9 de Febrero de 2024

Recibí documentos originales

Héctor H. Romo Hernández

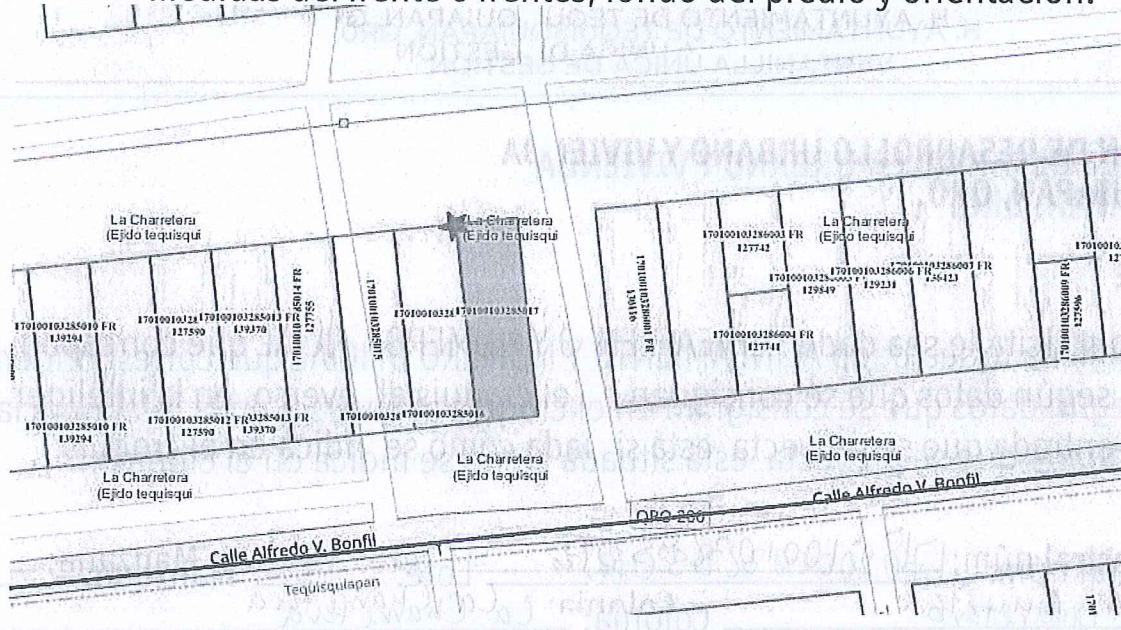
Nombre completo del solicitante

Firma

Firma del propietario

LUGAR PARA EL CROQUIS (deberá hacerse con tinta)
DATOS QUE DEBEN CONTENER CROQUIS DE MANZANA Y PREDIO:

Nombres de las calles que limitan la manzana, distancia de las dos esquinas a los linderos del predio, distancia de una esquina a la mitad de la entrada del predio, medidas del frente o frentes, fondo del predio y orientación.



OBSERVACIONES:

ALINEAMIENTO 12.31 ML SOBRE AV. QUERETARO

DIRECCIÓN DE DESARROLLO URBANO Y VIVIENDA
TEQUISQUIAPAN, QRO.

SECCIÓN DE NÚMERO OFICIAL Comprobante núm: 0116-2024

Esta asignó el Número Oficial [REDACTED] para el predio
ubicado en: [REDACTED]

colonia: LA CHARRETERA, TEQUISQUIAPAN, QRO.

Tequisquiapan, Qro. a 27 de 02 de 2024

Recib. documentos originales
Arq. Hector M. Roldán Hdz

REVISÓ

10/05/24

ARQ. MARCO POLO RAMIREZ VALENCIA
DIRECTOR DE DESARROLLO URBANO Y VIVIENDA
AUTORIZO

NOTA: Este documento no debe tener ni raspaduras ni enmendaduras



PRESIDENCIA MUNICIPAL
H. AYUNTAMIENTO
2021-2024

H. AYUNTAMIENTO DE TEQUISQUIAPAN, QRO. VENTANILLA ÚNICA GESTIÓN

Av. Palmas No. 5, col. Los Sabinos, Tequisquiapan, Qro.
C.P. 76750 Tels. 01(414) 273 2327 ext. 2171



H. AYUNTAMIENTO DE TEQUISQUIAPAN, QRO VENTANILLA ÚNICA DE GESTIÓN

DIRECCIÓN DE DESARROLLO URBANO Y VIVIENDA TEQUISQUIAPAN, QRO.

PRESENTE

El suscrito solicita le sea dado ALINEAMIENTO Y NÚMERO OFICIAL que corresponderá al predio, según datos que se consignan en el croquis al reverso, en la inteligencia de que la entrada que se proyecta está situada como se indica en el croquis.

Clave catastral núm: [REDACTED] Lote: 17 Manzana: _____
Calle: [REDACTED] Colonia: La Chamefava
Nombre del propietario: Alberto Pilar Quijada Cruz
El propietario del predio con domicilio en: [REDACTED]

_____ se hace responsable de los datos que hace la presente.

a 9 de Febrero de 2024

Héctor H. Romo Hernández
Nombre completo del solicitante

[Signature]
Firma

[Signature]
Firma del propietario

LUGAR PARA EL CROQUIS (deberá hacerse con tinta)
DATOS QUE DEBEN CONTENER CROQUIS DE MANZANA Y PREDIO:

Nombres de las calles que limitan la manzana, distancia de las dos esquinas a los linderos del predio, distancia de una esquina a la mitad de la entrada del predio, medidas del frente o frentes, fondo del predio y orientación.



OBSERVACIONES:

Alineamiento 14.53ml Sobre Calle Pinos

*Recibi Original
06/05/2024*

Manita del Rosario Elias Vega de

Rosario E. Vega de

DIRECCIÓN DE DESARROLLO URBANO Y VIVIENDA
TEQUISQUIAPAN, QRO.

SECCIÓN DE NÚMERO OFICIAL Comprobante núm: 0120-2024

Esta asignó el Número Oficial [REDACTED] para el predio

ubicado en [REDACTED]

colonia: Barrio De San Juan, Tequisquiapan, Qro.

Tequisquiapan, Qro. a 14 de Febrero de 2024



ARQ. MARCO POLO RAMIREZ VALENCIA
DIRECTOR DE DESARROLLO URBANO Y VIVIENDA

AUTORIZÓ

NOTA: Este documento no debe tener ni raspaduras ni enmendaduras



PRESIDENCIA MUNICIPAL
H. AYUNTAMIENTO
2021-2024

H. AYUNTAMIENTO DE TEQUISQUIAPAN, QRO. VENTANILLA ÚNICA GESTIÓN

Av. Palmas No. 5, col. Los Sabinos, Tequisquiapan, Qro.
C.P. 76750 Tels. 01(414) 273 2327 ext. 2171



H. AYUNTAMIENTO DE TEQUISQUIAPAN, QRO VENTANILLA ÚNICA DE GESTIÓN

DIRECCIÓN DE DESARROLLO URBANO Y VIVIENDA TEQUISQUIAPAN, QRO.

PRESENTE

El suscrito solicita le sea dado **ALINEAMIENTO Y NÚMERO OFICIAL** que corresponderá al predio, según datos que se consignan en el croquis al reverso, en la inteligencia de que la entrada que se proyecta está situada como se indica en el croquis.

Clave catastral núm: _____ Lote: _____ Manzana: _____

Calle: _____ Colonia: Barrio De San Juan

Nombre del propietario: Rodrigo Alejandro Vega Elias

El propietario del predio con domicilio en: _____

_____ se hace responsable de los datos que hace la presente.

a 14 de Febrero de 2024

Rodrigo Alejandro Vega Elias

Nombre completo del solicitante

Firma

Firma del propietario

LUGAR PARA EL CROQUIS (deberá hacerse con tinta)
DATOS QUE DEBEN CONTENER CROQUIS DE MANZANA Y PREDIO:

Nombres de las calles que limitan la manzana, distancia de las dos esquinas a los linderos del predio, distancia de una esquina a la mitad de la entrada del predio, medidas del frente o frentes, fondo del predio y orientación.



OBSERVACIONES:

ALINEAMIENTO 10.00 ML SOBRE CALLE GUANAJUATO

DIRECCIÓN DE DESARROLLO URBANO Y VIVIENDA
TEQUISQUIAPAN, QRO.

SECCIÓN DE NÚMERO OFICIAL Comprobante núm: _____ 0124-2024

Esta asignó el Número Oficial _____ para el predio

ubicado en: _____

colonia: _____

AMPLIACION SANTA FE, TEQUISQUIAPAN, QRO.
Tequisquiapan, Qro. a _____ de _____ de _____
04 03 2024

REVISÓ



ARQ. MARCO POLO RAMIREZ VALENCIA
DIRECTOR DE DESARROLLO URBANO Y VIVIENDA

NOTA: Este documento no debe tener ni raspaduras ni enmendaduras



PRESIDENCIA MUNICIPAL
H. AYUNTAMIENTO
2021-2024

H. AYUNTAMIENTO DE TEQUISQUIAPAN, QRO. VENTANILLA ÚNICA GESTIÓN

Av. Palmas No. 5, col. Los Sabinos, Tequisquiapan, Qro.
C.P. 76750 Tels. 01(414) 273 2327 ext. 2171



H. AYUNTAMIENTO DE TEQUISQUIAPAN, QRO VENTANILLA ÚNICA DE GESTIÓN

DIRECCIÓN DE DESARROLLO URBANO Y VIVIENDA TEQUISQUIAPAN, QRO.

PRESENTE

El suscrito solicita le sea dado ALINEAMIENTO Y NÚMERO OFICIAL que corresponderá al predio, según datos que se consignan en el croquis al reverso, en la inteligencia de que la entrada que se proyecta está situada como se indica en el croquis.

Clave catastral núm: [REDACTED] Lote: 2 Manzana: 25

Calle: [REDACTED] Colonia: Ampliacion santa Pe

Nombre del propietario: Jose Samuel Moran Ruiz

El propietario del predio con domicilio en: [REDACTED]

[REDACTED]

[REDACTED] se hace responsable de los datos que hace la presente.

a 06 de Febrero de 2024

Jose Samuel Moran Ruiz

Nombre completo del solicitante

[Signature]

Firma

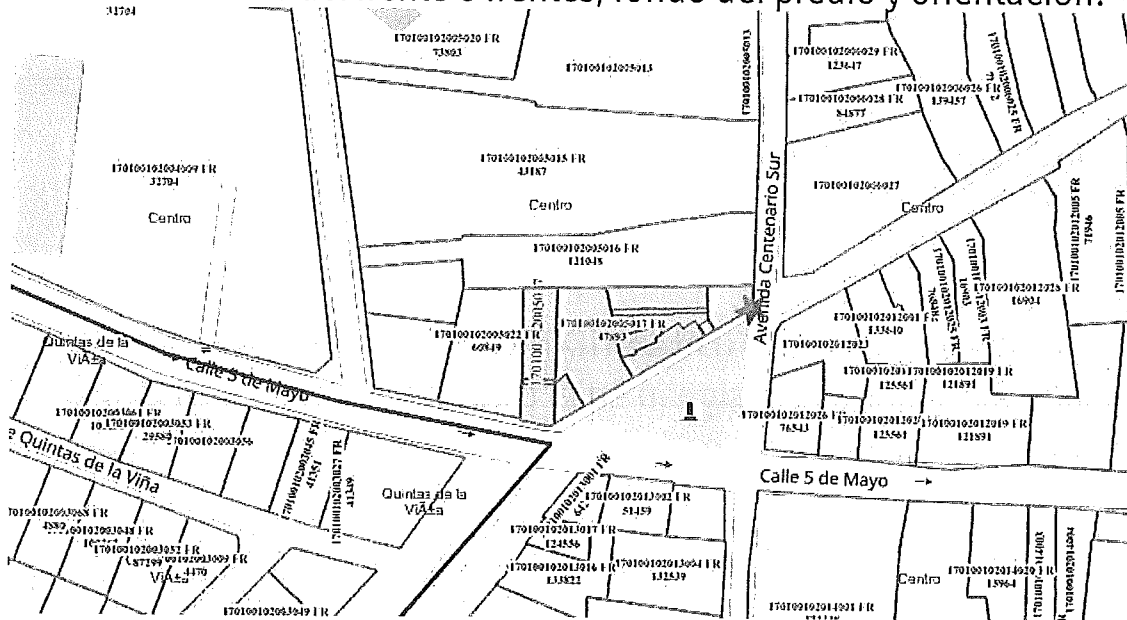
[Signature]

Firma del propietario

LUGAR PARA EL CROQUIS (deberá hacerse con tinta)

DATOS QUE DEBEN CONTENER CROQUIS DE MANZANA Y PREDIO:

Nombres de las calles que limitan la manzana, distancia de las dos esquinas a los linderos del predio, distancia de una esquina a la mitad de la entrada del predio, medidas del frente o frentes, fondo del predio y orientación.



OBSERVACIONES:

ALINEAMIENTO 5.73 ML SOBRE CALLE 5 DE MAYO

Recibi documento original. Alberto Herrera Moreno
19-Junio-2024


DIRECCIÓN DE DESARROLLO URBANO Y VIVIENDA
TEQUISQUIAPAN, QRO.

SECCIÓN DE NÚMERO OFICIAL Comprobante núm: 0133-2024

Esta asignó el Número Oficial [REDACTED] para el predio
ubicado en: [REDACTED]

colonia: CENTRO, TEQUISQUIAPAN, QRO.

Tequisquiapan, Qro. a 13 de 03 de 2024



REVISO

ARQ. MARCO POLO RAMIREZ VALENCIA
DIRECTOR DE DESARROLLO URBANO Y VIVIENDA

AUTORIZO

NOTA: Este documento no debe tener ni raspaduras ni enmendaduras

#0292/2024
#32



PRESIDENCIA MUNICIPAL
H. AYUNTAMIENTO
2021-2024

H. AYUNTAMIENTO DE TEQUISQUIAPAN, QRO. VENTANILLA ÚNICA GESTIÓN

Av. Palmas No. 5, col. Los Sabinos, Tequisquiapan, Qro.
C.P. 76750 Tels. 01(414) 273 2327 ext. 2171



H. AYUNTAMIENTO DE TEQUISQUIAPAN, QRO VENTANILLA ÚNICA DE GESTIÓN

DIRECCIÓN DE DESARROLLO URBANO Y VIVIENDA TEQUISQUIAPAN, QRO.

PRESENTE

El suscrito solicita le sea dado ALINEAMIENTO Y NÚMERO OFICIAL que corresponderá al predio, según datos que se consignan en el croquis al reverso, en la inteligencia de que la entrada que se proyecta está situada como se indica en el croquis.

Clave catastral núm. [REDACTED] Lote: _____ Manzana: _____
Calle: [REDACTED] Colonia: CENTRO TEQUISQUIAPAN, QRO.
Nombre del propietario: MA. Guadalupe Herrera Moreno y COPROPIETARIOS
El propietario del predio con domicilio en: [REDACTED]

_____ se hace responsable de los datos que hace la presente.

a 09 de MARZO de 2024

Alberto Herrera Moreno
Nombre completo del solicitante

[Signature]
Firma

[Signature]
Firma del propietario

LUGAR PARA EL CROQUIS (deberá hacerse con tinta)
 DATOS QUE DEBEN CONTENER CROQUIS DE MANZANA Y PREDIO:

Nombres de las calles que limitan la manzana, distancia de las dos esquinas a los linderos del predio, distancia de una esquina a la mitad de la entrada del predio, medidas del frente o frentes, fondo del predio y orientación.



OBSERVACIONES:

ALINEAMIENTO 8.00 ML SOBRE CALLE PENSAMIENTO

Recibi Documento ORIGINAL 17-04-24 Alejandro Ramirez

DIRECCIÓN DE DESARROLLO URBANO Y VIVIENDA
 TEQUISQUIAPAN, QRO.


SECCIÓN DE NÚMERO OFICIAL Comprobante núm: 0136-2024

Esta asignó el Número Oficial 14 para el predio

ubicado en: CALLE PENSAMIENTO

colonia: FRACC. VISTA ALTA, TEQUISQUIAPAN, QRO.

Tequisquiapan, Qro. a 20 de 03 de 2024



REVISÓ

ARQ. MARCO POLO RAMIREZ VALENCIA
 DIRECTOR DE DESARROLLO URBANO Y VIVIENDA

AUTORIZÓ



PRESIDENCIA MUNICIPAL
H. AYUNTAMIENTO
2021-2024

H. AYUNTAMIENTO DE TEQUISQUIAPAN, QRO. VENTANILLA ÚNICA GESTIÓN

Av. Palmas No. 5, col. Los Sabinos, Tequisquiapan, Qro.
C.P. 76750 Tels. 01(414) 273 2327 ext. 2171



H. AYUNTAMIENTO DE TEQUISQUIAPAN, QRO VENTANILLA ÚNICA DE GESTIÓN

DIRECCIÓN DE DESARROLLO URBANO Y VIVIENDA TEQUISQUIAPAN, QRO.

PRESENTE

El suscrito solicita le sea dado ALINEAMIENTO Y NÚMERO OFICIAL que corresponderá al predio, según datos que se consignan en el croquis al reverso, en la inteligencia de que la entrada que se proyecta está situada como se indica en el croquis.

Clave catastral núm: [redacted] Lote: 27 Manzana: 8
Calle: [redacted] Colonia: Franc. Vista Alta
Nombre del propietario: Diego David De la Cruz Rivera
El propietario del predio con domicilio en: [redacted]

_____ se hace responsable de los datos que hace la presente.

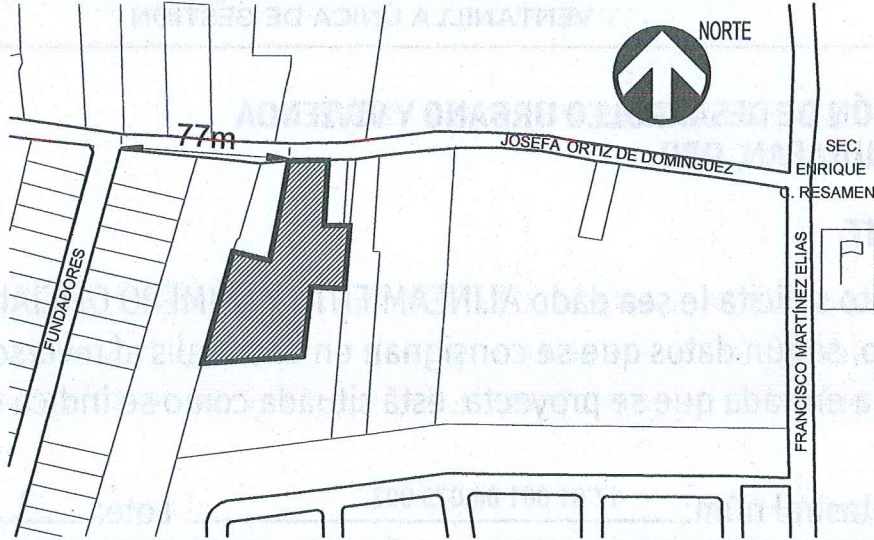
a 07 de Marzo de 2024

Diego David De la Cruz Rivera
Nombre completo del solicitante

[Signature]
Firma

[Signature]
Firma del propietario

LUGAR PARA EL CROQUIS (deberá hacerse con tinta)
 DATOS QUE DEBEN CONTENER CROQUIS DE MANZANA Y PREDIO:
 Nombres de las calles que limitan la manzana, distancia de las dos esquinas a los linderos del predio, distancia de una esquina a la mitad de la entrada del predio, medidas del frente o frentes, fondo del predio y orientación.



OBSERVACIONES:

ALINEAMIENTO 17.85 ML SOBRE CALLE JOSEFA ORTIZ DE DOMINGUEZ

**DIRECCIÓN DE DESARROLLO URBANO Y VIVIENDA
 TEQUISQUIAPAN, QRO.**

SECCIÓN DE NÚMERO OFICIAL Comprobante núm: _____

Esta asignó el Número Oficial 0139-2024 para el predio

ubicado en: _____

colonia: _____

BARRIO DE LA MAGDALENA, TEQUISQUIAPAN, QRO. de _____

*Recibo de documento original
 Angelica Torres Arellano
 30/04/2024*

22 03 2024

REVISÓ

ARQ. MARCO POLO RAMIREZ VALENZUELA
 DIRECTOR DE DESARROLLO URBANO Y VIVIENDA

NOTA: Este documento no debe tener ni raspaduras ni enmendaduras



PRESIDENCIA MUNICIPAL
H. AYUNTAMIENTO
2021-2024

H. AYUNTAMIENTO DE TEQUISQUIAPAN, QRO. VENTANILLA ÚNICA GESTIÓN

Av. Palmas No. 5, col. Los Sabinos, Tequisquiapan, Qro.
C.P. 76750 Tels. 01(414) 273 2327 ext. 2171



#95

H. AYUNTAMIENTO DE TEQUISQUIAPAN, QRO VENTANILLA ÚNICA DE GESTIÓN

DIRECCIÓN DE DESARROLLO URBANO Y VIVIENDA TEQUISQUIAPAN, QRO.

PRESENTE

El suscrito solicita le sea dado **ALINEAMIENTO Y NÚMERO OFICIAL** que corresponderá al predio, según datos que se consignan en el croquis al reverso, en la inteligencia de que la entrada que se proyecta está situada como se indica en el croquis.

Clave catastral núm: _____ Lote: 3 Manzana: 79

Calle: _____ Colonia: BARRIO DE LA MAGDALENA

Nombre del propietario: SOFIA TREJO RAMON

El propietario del predio con domicilio en: _____

_____ se hace responsable de los datos que hace la presente.

a 01 de MARZO de 2024

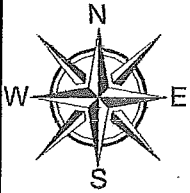
Sofia Trejo Ramon
Nombre completo del solicitante

[Firma]
Firma

[Firma]
Firma del propietario

LUGAR PARA EL CROQUIS (deberá hacerse con tinta)
DATOS QUE DEBEN CONTENER CROQUIS DE MANZANA Y PREDIO:

Nombres de las calles que limitan la manzana, distancia de las dos esquinas a los linderos del predio, distancia de una esquina a la mitad de la entrada del predio, medidas del frente o frentes, fondo del predio y orientación.



OBSERVACIONES:

ALINEAMIENTO 08.25 ML SOBRE AV. BENITO JUÁREZ

DIRECCIÓN DE DESARROLLO URBANO Y VIVIENDA
TEQUISQUIAPAN, QRO.

SECCIÓN DE NÚMERO OFICIAL Comprobante núm: 0143-2024

Esta asignó el Número Oficial [REDACTED] para el predio
ubicado en: [REDACTED]

colonia: CENTRO, TEQUISQUIAPAN, QRO.

Tequisquiapan, Qro. a 02 de 04 de 2024



REVISÓ

ARQ. MARCO POLO RAMIREZ VALENCIA
DIRECTOR DE DESARROLLO URBANO Y VIVIENDA

AUTORIZÓ

NOTA: Este documento no debe tener ni raspaduras ni enmendaduras



PRESIDENCIA MUNICIPAL
H. AYUNTAMIENTO
2021-2024

H. AYUNTAMIENTO DE TEQUISQUIAPAN, QRO. VENTANILLA ÚNICA GESTIÓN

Av. Palmas No. 5, col. Los Sabinos, Tequisquiapan, Qro.
C.P. 76750 Tels. 01(414) 273 2327 ext. 2171



H. AYUNTAMIENTO DE TEQUISQUIAPAN, QRO VENTANILLA ÚNICA DE GESTIÓN

DIRECCIÓN DE DESARROLLO URBANO Y VIVIENDA TEQUISQUIAPAN, QRO.

PRESENTE

El suscrito solicita le sea dado **ALINEAMIENTO Y NÚMERO OFICIAL** que corresponderá al predio, según datos que se consignan en el croquis al reverso, en la inteligencia de que la entrada que se proyecta está situada como se indica en el croquis.

Clave catastral núm: _____ Lote: 26 Manzana: 3


Calle: _____ Colonia: CENTRO

Nombre del propietario: JOSÉ HÉCTOR MAGAÑA MONTOYA

El propietario del predio con domicilio en: _____

_____ se hace responsable de los datos que hace la presente.

a 28 de FEBRERO de 2024



ING. DANIEL GARCIA CABALLERO
Nombre completo del solicitante

Firma



Firma del propietario

LUGAR PARA EL CROQUIS (deberá hacerse con tinta)
DATOS QUE DEBEN CONTENER CROQUIS DE MANZANA Y PREDIO:

Nombres de las calles que limitan la manzana, distancia de las dos esquinas a los linderos del predio, distancia de una esquina a la mitad de la entrada del predio, medidas del frente o frentes, fondo del predio y orientación.

OBSERVACIONES:

ALINEAMIENTO 10.00 ML SOBRE CARRETERA FEDERAL 120


DIRECCIÓN DE DESARROLLO URBANO Y VIVIENDA
TEQUISQUIAPAN, QRO.

SECCIÓN DE NÚMERO OFICIAL Comprobante núm: _____

Esta asignó el Número Oficial _____ para el predio
ubicado en: _____

colonia: _____

EJIDO HACIENDA GRANDE, TEQUISQUIAPAN, QRO.
Tequisquiapan, Qro. a _____ 02 de _____ 04 de _____ 2024



REVISÓ

ARQ. MARCO POLO RAMIREZ VALENCIA
DIRECTOR DE DESARROLLO URBANO Y VIVIENDA

AUTORIZÓ

NOTA: Este documento no debe tener ni raspaduras ni enmendaduras



PRESIDENCIA MUNICIPAL
H. AYUNTAMIENTO
2021-2024

H. AYUNTAMIENTO DE TEQUISQUIAPAN, QRO. VENTANILLA ÚNICA GESTIÓN

Av. Palmas No. 5, col. Los Sabinos, Tequisquiapan, Qro.
C.P. 76750 Tels. 01(414) 273 2327 ext. 2171



H. AYUNTAMIENTO DE TEQUISQUIAPAN, QRO VENTANILLA ÚNICA DE GESTIÓN

DIRECCIÓN DE DESARROLLO URBANO Y VIVIENDA TEQUISQUIAPAN, QRO.

PRESENTE

El suscrito solicita le sea dado **ALINEAMIENTO Y NÚMERO OFICIAL** que corresponderá al predio, según datos que se consignan en el croquis al/reverso, en la inteligencia de que la entrada que se proyecta está situada como se indica en el croquis.

Clave catastral núm: [redacted] Lote: 558 28 P1/4 Manzana: _____

Calle: [redacted] Colonia: Cueto Hacienda Grande

Nombre del propietario: Oscar Leo Alcalá

El propietario del predio con domicilio en: [redacted]

[redacted]

_____ se hace responsable de los datos que hace la presente.

a 11 de Mayo de 2024

Oscar Leo Alcalá
Nombre completo del solicitante

[Signature]
Firma

[Signature]
Firma del propietario

LUGAR PARA EL CROQUIS (deberá hacerse con tinta)

DATOS QUE DEBEN CONTENER CROQUIS DE MANZANA Y PREDIO:

Nombres de las calles que limitan la manzana, distancia de las dos esquinas a los linderos del predio, distancia de una esquina a la mitad de la entrada del predio, medidas del frente o frentes, fondo del predio y orientación.



OBSERVACIONES:

Alineamiento 10.00ml Sobre Calle Laguna De Cuyutlan

DIRECCIÓN DE DESARROLLO URBANO Y VIVIENDA
TEQUISQUIAPAN, QRO.

SECCIÓN DE NÚMERO OFICIAL Comprobante núm: 0148-2024

Esta asignó el Número Oficial [redacted] para el predio
ubicado en: [redacted]

colonia: La Lagunita, Tequisquiapan, Qro.

Tequisquiapan, Qro. a 02 de Abril de 2024



ARQ. MARCO POLO RAMIREZ VALENCIA
DIRECTOR DE DESARROLLO URBANO Y VIVIENDA

AUTORIZÓ

NOTA: Este documento no debe tener ni raspaduras ni enmendaduras



PRESIDENCIA MUNICIPAL
H. AYUNTAMIENTO
2021-2024

H. AYUNTAMIENTO DE TEQUISQUIAPAN, QRO. VENTANILLA ÚNICA GESTIÓN

Av. Palmas No. 5, col. Los Sabinos, Tequisquiapan, Qro.
C.P. 76750 Tels. 01(414) 273 2327 ext. 2171



H. AYUNTAMIENTO DE TEQUISQUIAPAN, QRO VENTANILLA ÚNICA DE GESTIÓN

DIRECCIÓN DE DESARROLLO URBANO Y VIVIENDA TEQUISQUIAPAN, QRO.

PRESENTE

El suscrito solicita le sea dado **ALINEAMIENTO Y NÚMERO OFICIAL** que corresponderá al predio, según datos que se consignan en el croquis al reverso, en la inteligencia de que la entrada que se proyecta está situada como se indica en el croquis.

Clave catastral núm: _____ Lote: 07 Manzana: 28

Calle: _____ Colonia: La Lagunita

Nombre del propietario: Veronica Moreno Monroy

El propietario del predio con domicilio en: _____

_____ se hace responsable de los datos que hace la presente.

a 14 de Marzo de 2024

Recibi Documento Original

Veronica Moreno Monroy

[Signature] 30-04-24

Veronica Moreno Monroy

Nombre completo del solicitante

[Signature]

Firma

[Signature]

Firma del propietario

LUGAR PARA EL CROQUIS (deberá hacerse con tinta)
DATOS QUE DEBEN CONTENER CROQUIS DE MANZANA Y PREDIO:

Nombres de las calles que limitan la manzana, distancia de las dos esquinas a los linderos del predio, distancia de una esquina a la mitad de la entrada del predio, medidas del frente o frentes, fondo del predio y orientación.



recibi Original.

DIRECCIÓN DE DESARROLLO URBANO Y VIVIENDA
TEQUISQUIAPAN, QRO.

23/04/24

0156-2024

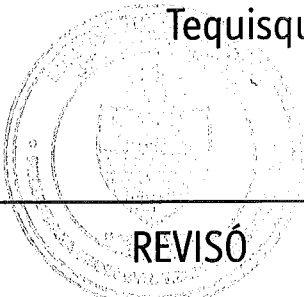
SECCIÓN DE NÚMERO OFICIAL Comprobante núm: _____

Esta asignó el Número Oficial _____ para el predio

ubicado en: _____

colonia: COMUNIDAD SANTA MARÍA DEL CAMINO, TEQUISQUIAPAN, QRO.

Tequisquiapan, Qro. a 08 de 04 de 2024



REVISÓ

ARQ. MARCO POLO RAMÍREZ VALENCIA
DIRECTOR DE DESARROLLO URBANO Y VIVIENDA

AUTORIZÓ

NOTA: Este documento no debe tener ni raspaduras ni enmendaduras


NO. 73



PRESIDENCIA MUNICIPAL
H. AYUNTAMIENTO
2021-2024

H. AYUNTAMIENTO DE TEQUISQUIAPAN, QRO. VENTANILLA ÚNICA GESTIÓN

Av. Palmas No. 5, col. Los Sabinos, Tequisquiapan, Qro.
C.P. 76750 Tels. 01(414) 273 2327 ext. 2171



H. AYUNTAMIENTO DE TEQUISQUIAPAN, QRO VENTANILLA ÚNICA DE GESTIÓN

DIRECCIÓN DE DESARROLLO URBANO Y VIVIENDA TEQUISQUIAPAN, QRO.

PRESENTE

El suscrito solicita le sea dado **ALINEAMIENTO Y NÚMERO OFICIAL** que corresponderá al predio, según datos que se consignan en el croquis al reverso, en la inteligencia de que la entrada que se proyecta está situada como se indica en el croquis.

Clave catastral núm: [REDACTED] Lote: _____ Manzana: _____

Calle: [REDACTED] Colonia: Santa María del Camino

Nombre del propietario: Juan Manuel Rios Uricoe

El propietario del predio con domicilio en: [REDACTED]

_____ se hace responsable de los datos que hace la presente.

a 04 de ABR de 2024

Juan Manuel Rios Uricoe
Nombre completo del solicitante

[Signature]
Firma

[Signature]
Firma del propietario

LUGAR PARA EL CROQUIS (deberá hacerse con tinta)
DATOS QUE DEBEN CONTENER CROQUIS DE MANZANA Y PREDIO:

Nombres de las calles que limitan la manzana, distancia de las dos esquinas a los linderos del predio, distancia de una esquina a la mitad de la entrada del predio, medidas del frente o frentes, fondo del predio y orientación.



recibi Original.

DIRECCIÓN DE DESARROLLO URBANO Y VIVIENDA
TEQUISQUIAPAN, QRO.

23/04/24

SECCIÓN DE NÚMERO OFICIAL Comprobante núm: 0156-2024

Esta asignó el Número Oficial [REDACTED] para el predio

ubicado en: COMUNIDAD SANTA MARÍA DEL CAMINO, TEQUISQUIAPAN, QRO.

colonia: [REDACTED]
Tequisquiapan, Qro. a 08 de 04 de 2024



REVISÓ

ARQ. MARCO POLO RAMIREZ VALENCIA
DIRECTOR DE DESARROLLO URBANO Y VIVIENDA

AUTORIZÓ

NO. 78



PRESIDENCIA MUNICIPAL
H. AYUNTAMIENTO
2021-2024

H. AYUNTAMIENTO DE TEQUISQUIAPAN, QRO. VENTANILLA ÚNICA GESTIÓN

Av. Palmas No. 5, col. Los Sabinos, Tequisquiapan, Qro.
C.P. 76750 Tels. 01(414) 273 2327 ext. 2171



H. AYUNTAMIENTO DE TEQUISQUIAPAN, QRO
VENTANILLA ÚNICA DE GESTIÓN

DIRECCIÓN DE DESARROLLO URBANO Y VIVIENDA TEQUISQUIAPAN, QRO.

PRESENTE

El suscrito solicita le sea dado **ALINEAMIENTO Y NÚMERO OFICIAL** que corresponderá al predio, según datos que se consignan en el croquis al reverso, en la inteligencia de que la entrada que se proyecta está situada como se indica en el croquis.

Clave catastral núm: [REDACTED] Lote: [REDACTED] Manzana: [REDACTED]

Calle: [REDACTED] Colonia: SANTA MARIA DEL CAMINO

Nombre del propietario: Juan Manuel Ríos Ugalde

El propietario del predio con domicilio en: [REDACTED]

[REDACTED]

[REDACTED] se hace responsable de los datos que hace la presente.

[REDACTED]

[REDACTED]

a 04 de ABRIL de 2024

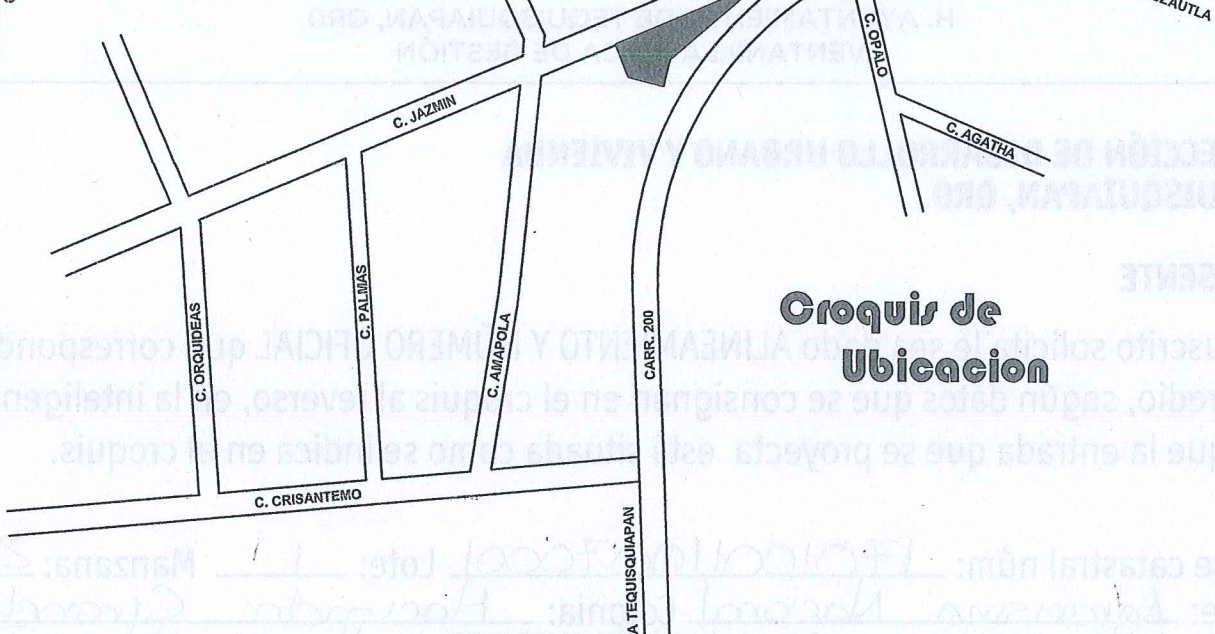
Juan Manuel Ríos Ugalde
Nombre completo del solicitante

[Signature]
Firma

[Signature]
Firma del propietario

LUGAR PARA EL CROQUIS (deberá hacerse con tinta)
DATOS QUE DEBEN CONTENER CROQUIS DE MANZANA Y PREDIO:

Nombre de las calles que limitan la manzana, distancia de las dos esquinas a los linderos del predio, distancia de una esquina a la mitad de la entrada del predio, medidas del frente o frentes, fondo del predio y orientación.



Croquis de Ubicacion

OBSERVACIONES:

ALINEAMIENTO 55.82 ML SOBRE CARRETERA ESTATAL 200

DIRECCIÓN DE DESARROLLO URBANO Y VIVIENDA TEQUISQUIAPAN, QRO.

SECCIÓN DE NÚMERO OFICIAL Comprobante núm: 0160-2024

Esta asignó el Número Oficial [REDACTED] para el predio

ubicado en: [REDACTED]

colonia: HACIENDA GRANDE, TEQUISQUIAPAN, QRO.

Tequisquiapan, Qro. a 10 de 04 de 2024



REVISÓ

ARQ. MARCO POLO RAMIREZ VALENCIA
DIRECTOR DE DESARROLLO URBANO Y VIVIENDA

AUTORIZÓ

NOTA: Este documento no debe tener ni raspaduras ni enmendaduras



PRESIDENCIA MUNICIPAL
H. AYUNTAMIENTO
2021-2024

H. AYUNTAMIENTO DE TEQUISQUIAPAN, QRO. VENTANILLA ÚNICA GESTIÓN

Av. Palmas No. 5, col. Los Sabinos, Tequisquiapan, Qro.
C.P. 76750 Tels. 01(414) 273 2327 ext. 2171



H. AYUNTAMIENTO DE TEQUISQUIAPAN, QRO VENTANILLA ÚNICA DE GESTIÓN

DIRECCIÓN DE DESARROLLO URBANO Y VIVIENDA TEQUISQUIAPAN, QRO.

PRESENTE

El suscrito solicita le sea dado **ALINEAMIENTO Y NÚMERO OFICIAL** que corresponderá al predio, según datos que se consignan en el croquis al reverso, en la inteligencia de que la entrada que se proyecta está situada como se indica en el croquis.

Clave catastral núm: [redacted] Lote: 1 Manzana: 26
Calle: [redacted] Colonia: Hacienda Grande
Nombre del propietario: Rodolfo Caballero Hernandez
El propietario del predio con domicilio en: [redacted]

_____ se hace responsable de los datos que hace la presente.

a _____ de _____ de _____

Recibo Original
Arq. Oliver Bonilla
26/04/24

Julio Oliver Bonilla T
Nombre completo del solicitante

Firma

Firma del propietario

LUGAR PARA EL CROQUIS (deberá hacerse con tinta)
DATOS QUE DEBEN CONTENER CROQUIS DE MANZANA Y PREDIO:
Nombres de las calles que limitan la manzana, distancia de las dos esquinas a los linderos del predio, distancia de una esquina a la mitad de la entrada del predio, medidas del frente o frentes, fondo del predio y orientación.

OBSERVACIONES:

ALINEAMIENTO 8.33 ML SOBRE PLAN DE AYALA


Recibi documento Original Haroldy Abigail Manella Zelaya
24 Junio 2024 *[Signature]*

DIRECCIÓN DE DESARROLLO URBANO Y VIVIENDA
TEQUISQUIAPAN, QRO.

SECCIÓN DE NÚMERO OFICIAL Comprobante núm: 0163-2024

Esta asignó el Número Oficial [REDACTED] para el predio
ubicado en: [REDACTED]

colonia: ADOLFO LOPEZ MATEOS, TEQUISQUIAPAN, QRO.



Tequisquiapan, Qro. a 12 de 04 de 2024

[Signature]
ARQ. MARCO POLO RAMIREZ VALENCIA
DIRECTOR DE DESARROLLO URBANO Y VIVIENDA

REVISÓ

AUTORIZÓ

NOTA: Este documento no debe tener ni raspaduras ni enmendaduras



PRESIDENCIA MUNICIPAL
H. AYUNTAMIENTO
2021-2024

H. AYUNTAMIENTO DE TEQUISQUIAPAN, QRO. VENTANILLA ÚNICA GESTIÓN

Av. Palmas No. 5, col. Los Sabinos, Tequisquiapan, Qro.
C.P. 76750 Tels. 01(414) 273 2327 ext. 2171



H. AYUNTAMIENTO DE TEQUISQUIAPAN, QRO VENTANILLA ÚNICA DE GESTIÓN

DIRECCIÓN DE DESARROLLO URBANO Y VIVIENDA TEQUISQUIAPAN, QRO.

PRESENTE

El suscrito solicita le sea dado ALINEAMIENTO Y NÚMERO OFICIAL que corresponderá al predio, según datos que se consignan en el croquis al reverso, en la inteligencia de que la entrada que se proyecta está situada como se indica en el croquis.

Clave catastral núm: [redacted] Lote: 10 Manzana: 33

Calle: [redacted] Colonia: Hacienda Grande

Nombre del propietario: Cecilia Guerrero Zarraga

El propietario del predio con domicilio en: [redacted]

[redacted]

_____ se hace responsable de los datos que hace la presente.

_____ a _____ de _____ de _____

Haridy Abigail Mancilla Zelaya
Nombre completo del solicitante

Firma

Firma del propietario

LUGAR PARA EL CROQUIS (deberá hacerse con tinta)
DATOS QUE DEBEN CONTENER CROQUIS DE MANZANA Y PREDIO:

Nombres de las calles que limitan la manzana, distancia de las dos esquinas a los linderos del predio, distancia de una esquina a la mitad de la entrada del predio, medidas del frente o frentes, fondo del predio y orientación.



OBSERVACIONES:

Alineamiento 09.77ml Sobre Calle Pinos

Recibi documento Original
Maria del Rosario Elias Valde

Rosemaria Elvira
31/04/2024

DIRECCIÓN DE DESARROLLO URBANO Y VIVIENDA
TEQUISQUIAPAN, QRO.

SECCIÓN DE NÚMERO OFICIAL Comprobante núm: 0164-2024

Esta asignó el Número Oficial [REDACTED] para el predio

ubicado en: [REDACTED]

colonia: Barrio De San Juan, Tequisquiapan, Qro.

Tequisquiapan, Qro. a 12 de Abril de 2024



ARQ. MARCO POLO RAMIREZ VALENCIA
DIRECTOR DE DESARROLLO URBANO Y VIVIENDA

AUTORIZÓ

NOTA: Este documento no debe tener ni raspaduras ni enmendaduras



PRESIDENCIA MUNICIPAL
H. AYUNTAMIENTO
2021-2024

H. AYUNTAMIENTO DE TEQUISQUIAPAN, QRO. VENTANILLA ÚNICA GESTIÓN

Av. Palmas No. 5, col. Los Sabinos, Tequisquiapan, Qro.
C.P. 76750 Tels. 01(414) 273 2327 ext. 2171



H. AYUNTAMIENTO DE TEQUISQUIAPAN, QRO VENTANILLA ÚNICA DE GESTIÓN

DIRECCIÓN DE DESARROLLO URBANO Y VIVIENDA TEQUISQUIAPAN, QRO.

PRESENTE

El suscrito solicita le sea dado **ALINEAMIENTO Y NÚMERO OFICIAL** que corresponderá al predio, según datos que se consignan en el croquis al reverso, en la inteligencia de que la entrada que se proyecta está situada como se indica en el croquis.

Clave catastral núm: _____ Lote: _____ Manzana: _____

Calle: _____ Colonia: Barrio De San Juan

Nombre del propietario: María Del Rosario Elias Ugalde

El propietario del predio con domicilio en: _____

_____ se hace responsable de los datos que hace la presente.

a 12 de Febrero de 2024

María Del Rosario Elias Ugalde

Nombre completo del solicitante

María Del Rosario Elias Ugalde

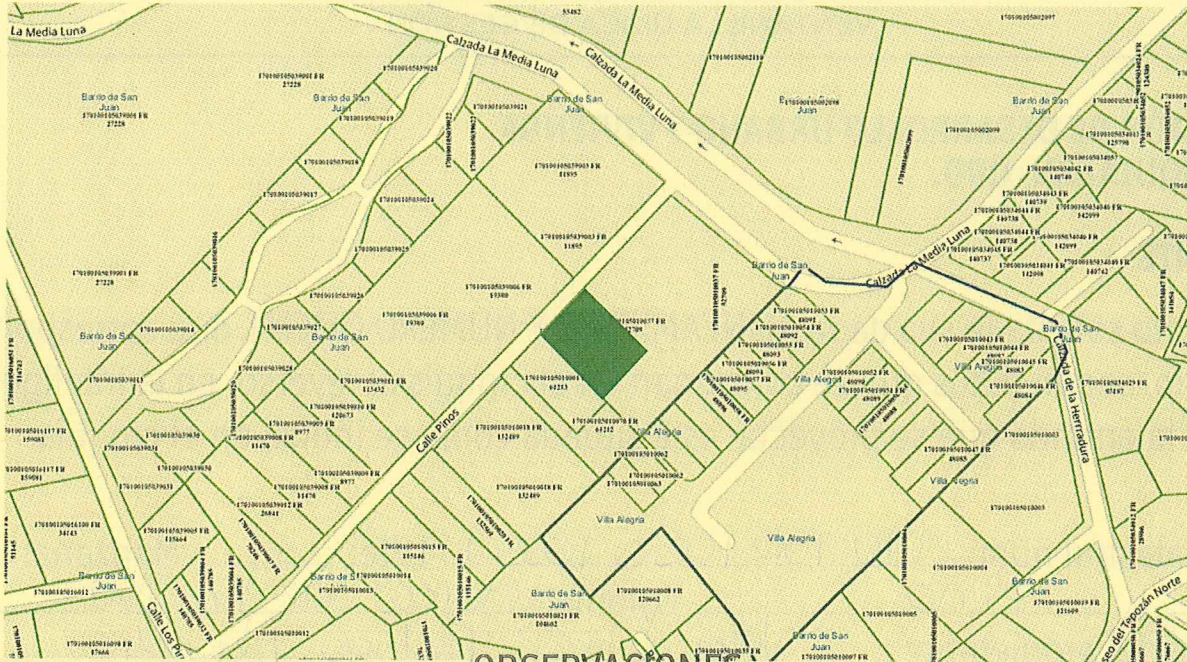
Firma

María Del Rosario Elias Ugalde

Firma del propietario

LUGAR PARA EL CROQUIS (deberá hacerse con tinta)
DATOS QUE DEBEN CONTENER CROQUIS DE MANZANA Y PREDIO:

Nombres de las calles que limitan la manzana, distancia de las dos esquinas a los linderos del predio, distancia de una esquina a la mitad de la entrada del predio, medidas del frente o frentes, fondo del predio y orientación.



OBSERVACIONES:

ALINEAMIENTO 9.77ML SOBRE CALLE PINOS

DIRECCIÓN DE DESARROLLO URBANO Y VIVIENDA
TEQUISQUIAPAN, QRO.

SECCIÓN DE NÚMERO OFICIAL Comprobante núm: 0164-2024

Esta asignó el Número Oficial [REDACTED] para el predio
ubicado en: [REDACTED]

colonia: BARRIO DE SAN JUAN, TEQUISQUIAPAN, QRO.

Tequisquiapan, Qro. a 12 de 04 de 2024



ARQ. MARCO POLO RAMIREZ VALENCIA
DIRECTOR DE DESARROLLO URBANO Y VIVIENDA

AUTORIZÓ

NOTA: Este documento no debe tener ni raspaduras ni enmendaduras



PRESIDENCIA MUNICIPAL
H. AYUNTAMIENTO
2021-2024

H. AYUNTAMIENTO DE TEQUISQUIAPAN, QRO. VENTANILLA ÚNICA GESTIÓN

Av. Palmas No. 5, col. Los Sabinos, Tequisquiapan, Qro.
C.P. 76750 Tels. 01(414) 273 2327 ext. 2171



H. AYUNTAMIENTO DE TEQUISQUIAPAN, QRO VENTANILLA ÚNICA DE GESTIÓN

DIRECCIÓN DE DESARROLLO URBANO Y VIVIENDA TEQUISQUIAPAN, QRO.

PRESENTE

El suscrito solicita le sea dado ALINEAMIENTO Y NÚMERO OFICIAL que corresponderá al predio, según datos que se consignan en el croquis al reverso, en la inteligencia de que la entrada que se proyecta está situada como se indica en el croquis.

Clave catastral núm: [REDACTED] Lote: _____ Manzana: _____

Calle: [REDACTED] Colonia: Barrio de San Juan

Nombre del propietario: Vega Elias Rodrigo Alejandro

El propietario del predio con domicilio en: _____

_____ se hace responsable de los datos que hace la presente.

a 14 de Febrero de 2024

Nombre completo del solicitante

Firma

Firma del propietario

LUGAR PARA EL CROQUIS (deberá hacerse con tinta)
DATOS QUE DEBEN CONTENER CROQUIS DE MANZANA Y PREDIO:

Nombres de las calles que limitan la manzana, distancia de las dos esquinas a los linderos del predio, distancia de una esquina a la mitad de la entrada del predio, medidas del frente o frentes, fondo del predio y orientación.



OBSERVACIONES:

Alineamiento 09.00ml Sobre Calle Paseo De La Media Luna

Revise documento Original 25/04/2024
María de Rosario Pías Vgalde Rosio Pías Vgalde

DIRECCIÓN DE DESARROLLO URBANO Y VIVIENDA
TEQUISQUIAPAN, QRO.

SECCIÓN DE NÚMERO OFICIAL Comprobante núm: 0165-2024

Esta asignó el Número Oficial [REDACTED] para el predio

ubicado en: [REDACTED]

colonia: Barrio De San Juan, Tequisquiapan, Qro.

Tequisquiapan, Qro. a 12 de Abril de 2024



ARQ. MARCO POLO RAMIREZ VALENCIA
DIRECTOR DE DESARROLLO URBANO Y VIVIENDA

AUTORIZÓ

NOTA: Este documento no debe tener ni raspaduras ni enmendaduras



PRESIDENCIA MUNICIPAL
H. AYUNTAMIENTO
2021-2024

H. AYUNTAMIENTO DE TEQUISQUIAPAN, QRO. VENTANILLA ÚNICA GESTIÓN

Av. Palmas No. 5, col. Los Sabinos, Tequisquiapan, Qro.
C.P. 76750 Tels. 01(414) 273 2327 ext. 2171



H. AYUNTAMIENTO DE TEQUISQUIAPAN, QRO VENTANILLA ÚNICA DE GESTIÓN

DIRECCIÓN DE DESARROLLO URBANO Y VIVIENDA TEQUISQUIAPAN, QRO.

PRESENTE

El suscrito solicita le sea dado **ALINEAMIENTO Y NÚMERO OFICIAL** que corresponderá al predio, según datos que se consignan en el croquis al reverso, en la inteligencia de que la entrada que se proyecta está situada como se indica en el croquis.

Clave catastral núm: _____ Lote: _____ Manzana: _____

Calle: _____ Colonia: Barrio De San Juan

Nombre del propietario: María Del Rosario Elias Ugalde

El propietario del predio con domicilio en: _____

_____ se hace responsable de los datos que hace la presente.

a 12 de Febrero de 2024

María Del Rosario Elias Ugalde

Nombre completo del solicitante

Rosario E. Ugalde
Firma

Rosario E. Ugalde
Firma del propietario

LUGAR PARA EL CROQUIS (deberá hacerse con tinta)
DATOS QUE DEBEN CONTENER CROQUIS DE MANZANA Y PREDIO:

Nombres de las calles que limitan la manzana, distancia de las dos esquinas a los linderos del predio, distancia de una esquina a la mitad de la entrada del predio, medidas del frente o frentes, fondo del predio y orientación.



ALINEAMIENTO 112.14 ML, AV. JUAREZ

DIRECCIÓN DE DESARROLLO URBANO Y VIVIENDA
TEQUISQUIAPAN, QRO.

SECCIÓN DE NÚMERO OFICIAL Comprobante núm: 0170-2024

Esta asignó el Número Oficial [REDACTED] para el predio
ubicado en: [REDACTED]

colonia: BARRIO LA MAGDALENA, TEQUISQUIAPAN, QRO.

Tequisquiapan, Qro. a 23 de 04 de 2024



REVISÓ

ARQ. MARCO POLO RAMÍREZ VALENCIA
DIRECTOR DE DESARROLLO URBANO Y VIVIENDA

AUTORIZÓ

NOTA: Este documento no debe tener ni raspaduras ni enmendaduras



PRESIDENCIA MUNICIPAL
H. AYUNTAMIENTO
2021-2024

H. AYUNTAMIENTO DE TEQUISQUIAPAN, QRO. VENTANILLA ÚNICA GESTIÓN

Av. Palmas No. 5, col. Los Sabinos, Tequisquiapan, Qro.
C.P. 76750 Tels. 01(414) 273 2327 ext. 2171



H. AYUNTAMIENTO DE TEQUISQUIAPAN, QRO VENTANILLA ÚNICA DE GESTIÓN

DIRECCIÓN DE DESARROLLO URBANO Y VIVIENDA TEQUISQUIAPAN, QRO.

PRESENTE

El suscrito solicita le sea dado ALINEAMIENTO Y NÚMERO OFICIAL que corresponderá al predio, según datos que se consignan en el croquis al reverso, en la inteligencia de que la entrada que se proyecta está situada como se indica en el croquis.

Clave catastral núm: [REDACTED] Lote: _____ Manzana: _____

Calle: [REDACTED] Colonia: Barranca de la Magdalena

Nombre del propietario: Pedro Enrique Mantecón 10029

El propietario del predio con domicilio en: _____

_____ se hace responsable de los datos que hace la presente.

_____ a _____ de _____ de _____

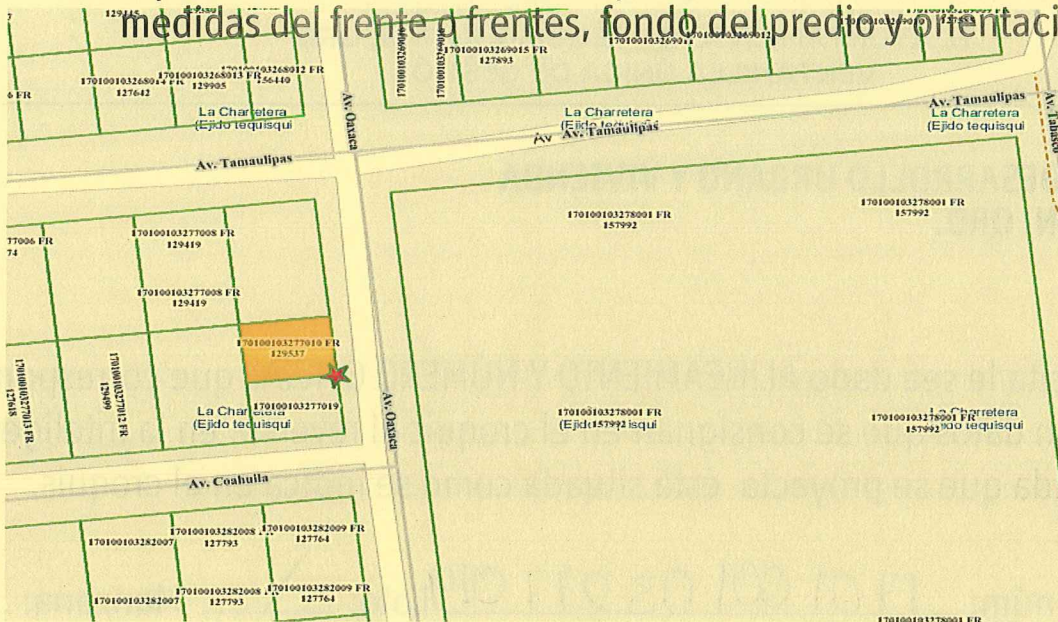
Nombre completo del solicitante

Firma

Firma del propietario

LUGAR PARA EL CROQUIS (deberá hacerse con tinta)
DATOS QUE DEBEN CONTENER CROQUIS DE MANZANA Y PREDIO:

Nombres de las calles que limitan la manzana, distancia de las dos esquinas a los linderos del predio, distancia de una esquina a la mitad de la entrada del predio, medidas del frente y frentes, fondo del predio y orientación.



ALINEAMIENTO 14.00 M. SOBRE AV. OAXACA

OBSERVACIONES

DIRECCIÓN DE DESARROLLO URBANO Y VIVIENDA
TEQUISQUIAPAN, QRO.

SECCIÓN DE NÚMERO OFICIAL Comprobante núm: 0171-2024

Esta asignó el Número Oficial [REDACTED] para el predio

ubicado en: [REDACTED]

colonia: LA CHARRETERA, TEQUISQUIAPAN, QRO.

Tequisquiapan, Qro. a 24 de 04 de 2024



REVISÓ

ARQ. MARCO POLO RAMIREZ VALENCIA
DIRECTOR DE DESARROLLO URBANO Y VIVIENDA

AUTORIZÓ

NOTA: Este documento no debe tener ni raspaduras ni enmendaduras



PRESIDENCIA MUNICIPAL
H. AYUNTAMIENTO
2021-2024

H. AYUNTAMIENTO DE TEQUISQUIAPAN, QRO. VENTANILLA ÚNICA GESTIÓN

Av. Palmas No. 5, col. Los Sabinos, Tequisquiapan, Qro.
C.P. 76750 Tels. 01(414) 273 2327 ext. 2171



H. AYUNTAMIENTO DE TEQUISQUIAPAN, QRO VENTANILLA ÚNICA DE GESTIÓN

DIRECCIÓN DE DESARROLLO URBANO Y VIVIENDA TEQUISQUIAPAN, QRO.

PRESENTE

El suscrito solicita le sea dado ALINEAMIENTO Y NÚMERO OFICIAL que corresponderá al predio, según datos que se consignan en el croquis al reverso, en la inteligencia de que la entrada que se proyecta está situada como se indica en el croquis.

Clave catastral núm: [REDACTED] Lote: _____ Manzana: _____

Calle: [REDACTED] Colonia: La Charretera

Nombre del propietario: Ricardo Arce Flores

El propietario del predio con domicilio en: _____

_____ se hace responsable de los datos que hace la presente.

a _____ de _____ de _____

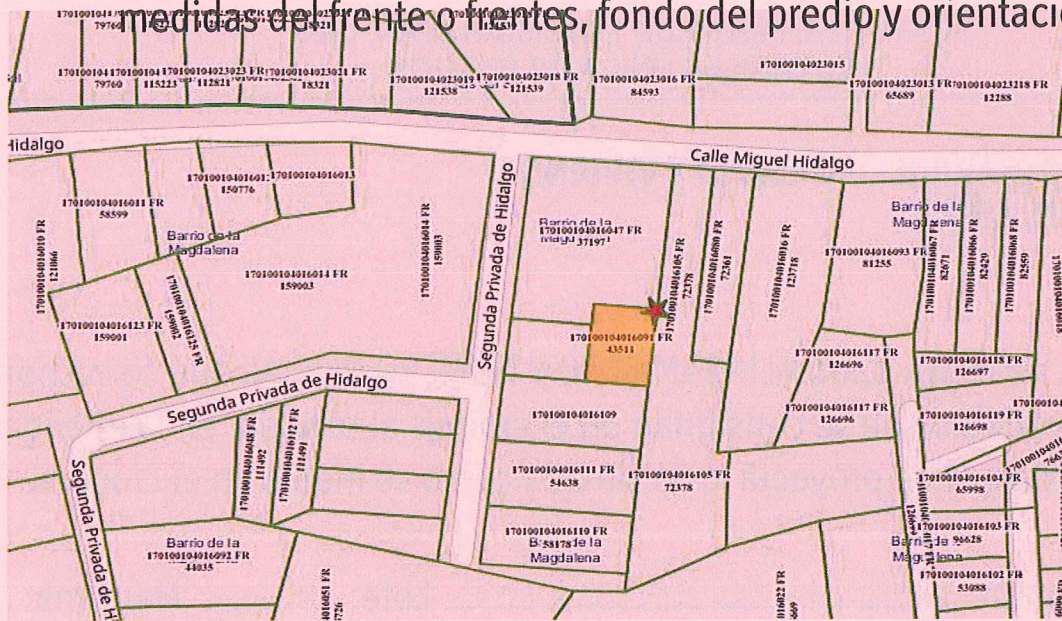
Nombre completo del solicitante

Firma

Firma del propietario

LUGAR PARA EL CROQUIS (deberá hacerse con tinta)
DATOS QUE DEBEN CONTENER CROQUIS DE MANZANA Y PREDIO:

Nombres de las calles que limitan la manzana, distancia de las dos esquinas a los linderos del predio, distancia de una esquina a la mitad de la entrada del predio, medidas del frente o frentes, fondo del predio y orientación.



OBSERVACIONES:

DIRECCIÓN DE DESARROLLO URBANO Y VIVIENDA
TEQUISQUIAPAN, QRO.

SECCIÓN DE NÚMERO OFICIAL Comprobante núm: 0172-2024

Esta asignó el Número Oficial [REDACTED] para el predio
ubicado en: [REDACTED]

colonia: BARRIO DE LA CARRETERA, TEQUISQUIAPAN, QRO.

Tequisquiapan, Qro. a 24 de 04 de 2024



REVISÓ

ARQ. MARCO POLO RAMIREZ VALENCIA
DIRECTOR DE DESARROLLO URBANO Y VIVIENDA

AUTORIZÓ



PRESIDENCIA MUNICIPAL
H. AYUNTAMIENTO
2021-2024

H. AYUNTAMIENTO DE TEQUISQUIAPAN, QRO. VENTANILLA ÚNICA GESTIÓN

Av. Palmas No. 5, col. Los Sabinos, Tequisquiapan, Qro.
C.P. 76750 Tels. 01(414) 273 2327 ext. 2171



H. AYUNTAMIENTO DE TEQUISQUIAPAN, QRO VENTANILLA ÚNICA DE GESTIÓN

DIRECCIÓN DE DESARROLLO URBANO Y VIVIENDA TEQUISQUIAPAN, QRO.

PRESENTE

El suscrito solicita le sea dado ALINEAMIENTO Y NÚMERO OFICIAL que corresponderá al predio, según datos que se consignan en el croquis al reverso, en la inteligencia de que la entrada que se proyecta está situada como se indica en el croquis.

Clave catastral núm: [redacted] Lote: _____ Manzana: _____
Calle: [redacted] Colonia: Barrio de la Magdalena
Nombre del propietario: Ana María Nancebo del castillo Ortega
El propietario del predio con domicilio en: [redacted]

_____ se hace responsable de los datos que hace la presente.


a 2 de Mayo de 2024

Ana María Nancebo del castillo Ortega [Firma]
Nombre completo del solicitante Firma

[Firma]
Firma del propietario

LUGAR PARA EL CROQUIS (deberá hacerse con tinta)
DATOS QUE DEBEN CONTENER CROQUIS DE MANZANA Y PREDIO:

Nombres de las calles que limitan la manzana, distancia de las dos esquinas a los linderos del predio, distancia de una esquina a la mitad de la entrada del predio, medidas del frente o frentes, fondo del predio y orientación.



NOTA: COTAS EN METROS.

OBSERVACIONES:

ALINEAMIENTO 10.52 ML SOBRE CALLE DURANGO

DIRECCIÓN DE DESARROLLO URBANO Y VIVIENDA
TEQUISQUIAPAN, QRO.

SECCIÓN DE NÚMERO OFICIAL Comprobante núm: 0173-2024

Esta asignó el Número Oficial [REDACTED] para el predio

ubicado en: [REDACTED]

colonia: AMPLIACIÓN SANTA FÉ, TEQUISQUIAPAN, QRO.

Tequisquiapan, Qro. a 25 de 04 de 2024



REVISÓ

ARQ. MARCO POLO RAMIREZ VALENCIA
DIRECTOR DE DESARROLLO URBANO Y VIVIENDA

AUTORIZÓ

NOTA: Este documento no debe tener ni raspaduras ni enmendaduras



PRESIDENCIA MUNICIPAL
H. AYUNTAMIENTO
2021-2024

H. AYUNTAMIENTO DE TEQUISQUIAPAN, QRO. VENTANILLA ÚNICA GESTIÓN

Av. Palmas No. 5, col. Los Sabinos, Tequisquiapan, Qro.
C.P. 76750 Tels. 01(414) 273 2327 ext. 2171



H. AYUNTAMIENTO DE TEQUISQUIAPAN, QRO VENTANILLA ÚNICA DE GESTIÓN

DIRECCIÓN DE DESARROLLO URBANO Y VIVIENDA TEQUISQUIAPAN, QRO.

PRESENTE

El suscrito solicita le sea dado ALINEAMIENTO Y NÚMERO OFICIAL que corresponderá al predio, según datos que se consignan en el croquis al reverso, en la inteligencia de que la entrada que se proyecta está situada como se indica en el croquis.

Clave catastral núm: [REDACTED] Lote: 1 Manzana: 15

Calle: [REDACTED] Colonia: AMPLIACIÓN SANTA FE (RAMAS BLANCAS)

Nombre del propietario: SALVADOR HERNANDEZ ARANDA

El propietario del predio con domicilio en: [REDACTED]

_____ se hace responsable de los datos que hace la presente.

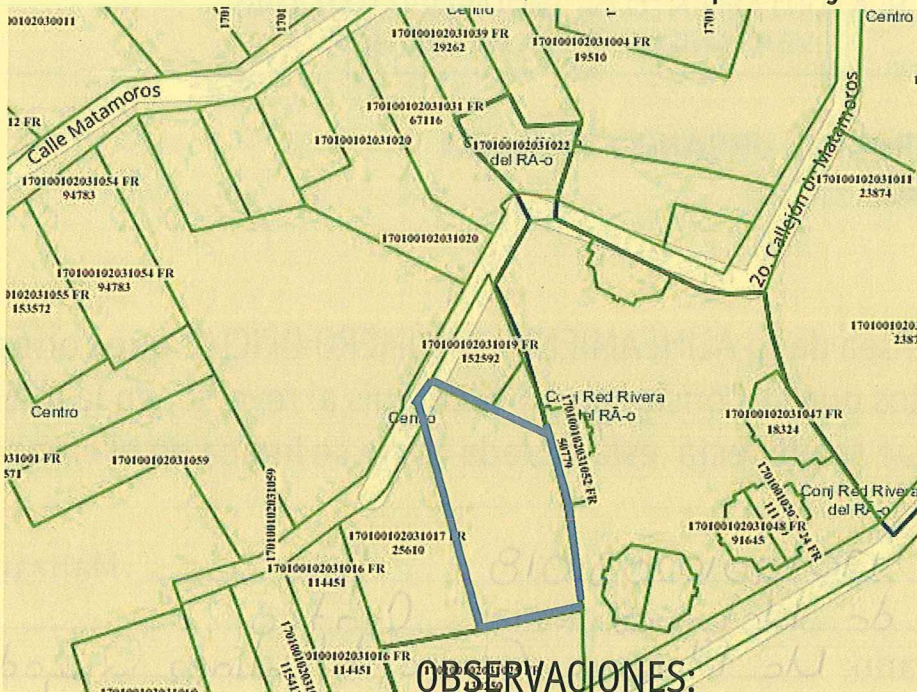
a 19 de ABRIL de 2021

JOSE MANUEL CEVZ PRADO
Nombre completo del solicitante

[Firma]
Firma

Salvador Hernandez Aranda
Firma del propietario

LUGAR PARA EL CROQUIS (deberá hacerse con tinta)
 DATOS QUE DEBEN CONTENER CROQUIS DE MANZANA Y PREDIO:
 Nombres de las calles que limitan la manzana, distancia de las dos esquinas a los linderos del predio, distancia de una esquina a la mitad de la entrada del predio, medidas del frente o frentes, fondo del predio y orientación.



OBSERVACIONES:

ALINEAMIENTO 4.60 ML SOBRE 2°. CALLEJON DE MATAMOROS

DIRECCIÓN DE DESARROLLO URBANO Y VIVIENDA
 TEQUISQUIAPAN, QRO.

SECCIÓN DE NÚMERO OFICIAL Comprobante núm: _____

Esta asignó el Número Oficial 0174-2024 para el predio

ubicado en: _____

colonia: _____

Tequisquiapan, QRO. de _____ de _____

29 04 2024



REVISÓ

ARQ. MARCO POLO RAMIREZ VALENCIA
 DIRECTOR DE DESARROLLO URBANO Y VIVIENDA

AUTORIZO

NOTA: Este documento no debe tener ni raspaduras ni enmendaduras

recibi alineamiento y no. oficial
Rosalva Miranda Luna 15/05/24



PRESIDENCIA MUNICIPAL
H. AYUNTAMIENTO
2021-2024

H. AYUNTAMIENTO DE TEQUISQUIAPAN, QRO. VENTANILLA ÚNICA GESTIÓN

Av. Palmas No. 5, col. Los Sabinos, Tequisquiapan, Qro.
C.P. 76750 Tels. 01(414) 273 2327 ext. 2171



H. AYUNTAMIENTO DE TEQUISQUIAPAN, QRO VENTANILLA ÚNICA DE GESTIÓN

DIRECCIÓN DE DESARROLLO URBANO Y VIVIENDA TEQUISQUIAPAN, QRO.

PRESENTE

El suscrito solicita le sea dado ALINEAMIENTO Y NÚMERO OFICIAL que corresponderá al predio, según datos que se consignan en el croquis al reverso, en la inteligencia de que la entrada que se proyecta está situada como se indica en el croquis.

Clave catastral núm: [redacted] Lote: _____ Manzana: _____


Calle [redacted] Colonia: Centro

Nombre del propietario: Ma Macaria Gloria Martínez Quijada y otros

El propietario del predio con domicilio en: [redacted]

_____ se hace responsable de los datos que hace la presente.

a 16 de Abril de 2024



Ma Macaria Gloria Martínez Quijada Gloria Martínez Q.
Nombre completo del solicitante Firma

Gloria Martínez Q.
Firma del propietario

LUGAR PARA EL CROQUIS (deberá hacerse con tinta)
DATOS QUE DEBEN CONTENER CROQUIS DE MANZANA Y PREDIO:

Nombres de las calles que limitan la manzana, distancia de las dos esquinas a los linderos del predio, distancia de una esquina a la mitad de la entrada del predio, medidas del frente o frentes, fondo del predio y orientación.



OBSERVACIONES:

ALINEAMIENTO 10.00 ML SOBRE CALLE LAGO DE TEXCOCO

DIRECCIÓN DE DESARROLLO URBANO Y VIVIENDA
TEQUISQUIAPAN, QRO.

SECCIÓN DE NÚMERO OFICIAL Comprobante núm: 0175-2024

Esta asignó el Número Oficial [redacted] para el predio

ubicado en: [redacted]

colonia: LA LAGUNITA, TEQUISQUIAPAN, QRO.

Tequisquiapan, Qro. a 30 de 04 de 2024



REVISÓ

ARQ. MARCO POLO RAMÍREZ VALENCIA
DIRECTOR DE DESARROLLO URBANO Y VIVIENDA

AUTORIZO

NOTA: Este documento no debe tener ni raspaduras ni enmendaduras

Recibi documento original el 06 de mayo, 2024. Vanda Mejo Ugalde



PRESIDENCIA MUNICIPAL
H. AYUNTAMIENTO
2021-2024

H. AYUNTAMIENTO DE TEQUISQUIAPAN, QRO. VENTANILLA ÚNICA GESTIÓN

Av. Palmas No. 5, col. Los Sabinos, Tequisquiapan, Qro.
C.P. 76750 Tels. 01(414) 273 2327 ext. 2171



H. AYUNTAMIENTO DE TEQUISQUIAPAN, QRO VENTANILLA ÚNICA DE GESTIÓN

DIRECCIÓN DE DESARROLLO URBANO Y VIVIENDA TEQUISQUIAPAN, QRO.

PRESENTE

El suscrito solicita le sea dado ALINEAMIENTO Y NÚMERO OFICIAL que corresponderá al predio, según datos que se consignan en el croquis al reverso, en la inteligencia de que la entrada que se proyecta está situada como se indica en el croquis.

Clave catastral núm: [redacted] Lote: 12 Manzana: 42

Calle: [redacted] Colonia: Hacienda grande

Nombre del propietario: Olga Ugalde Salinas

El propietario del predio con domicilio en: [redacted]

_____ se hace responsable de los datos que hace la presente.

a 18 de Abril de 2024



Olga Ugalde Salinas
Nombre completo del solicitante

[Signature]
Firma

[Signature]
Firma del propietario

LUGAR PARA EL CROQUIS (deberá hacerse con tinta)
DATOS QUE DEBEN CONTENER CROQUIS DE MANZANA Y PREDIO:
 Nombres de las calles que limitan la manzana, distancia de las dos esquinas a los linderos del predio, distancia de una esquina a la mitad de la entrada del predio, medidas del frente o frentes, fondo del predio y orientación.



OBSERVACIONES:

ALINEAMIENTO 15.00 ML SOBRE CALLE NOCHEBUENA

**DIRECCIÓN DE DESARROLLO URBANO Y VIVIENDA
 TEQUISQUIAPAN, QRO.**

SECCIÓN DE NÚMERO OFICIAL Comprobante núm: 0176-2024

Esta asignó el Número Oficial [REDACTED] para el predio
 ubicado en: [REDACTED]

colonia: LA LOMA

Tequisquiapan, Qro. a 30 de 04 de 2024



ARQ. MARCO POLO RAMIREZ VALENCIA
 DIRECTOR DE DESARROLLO URBANO Y VIVIENDA

AUTORIZÓ

NOTA: Este documento no debe tener ni raspaduras ni enmendaduras



PRESIDENCIA MUNICIPAL
H. AYUNTAMIENTO
2021-2024

H. AYUNTAMIENTO DE TEQUISQUIAPAN, QRO. VENTANILLA ÚNICA GESTIÓN

Av. Palmas No. 5, col. Los Sabinos, Tequisquiapan, Qro.
C.P. 76750 Tels. 01(414) 273 2327 ext. 2171



H. AYUNTAMIENTO DE TEQUISQUIAPAN, QRO VENTANILLA ÚNICA DE GESTIÓN

DIRECCIÓN DE DESARROLLO URBANO Y VIVIENDA TEQUISQUIAPAN, QRO.

PRESENTE

El suscrito solicita le sea dado ALINEAMIENTO Y NÚMERO OFICIAL que corresponderá al predio, según datos que se consignan en el croquis al reverso, en la inteligencia de que la entrada que se proyecta está situada como se indica en el croquis.

Clave catastral núm: [redacted] Lote: _____ Manzana: _____

Calle: [redacted] Colonia: _____

Nombre del propietario: La Loma

El propietario del predio con domicilio en: Finca La Loma

Tequisquiapan, Qro.

_____ se hace responsable de los datos que hace la presente.

a 07 de mayo de 2024

Fernando Ferozús Barrón
Nombre completo del solicitante

[Signature]
Firma

[Signature]
Firma del propietario

LUGAR PARA EL CROQUIS (deberá hacerse con tinta)
DATOS QUE DEBEN CONTENER CROQUIS DE MANZANA Y PREDIO:

Nombres de las calles que limitan la manzana, distancia de las dos esquinas a los linderos del predio, distancia de una esquina a la mitad de la entrada del predio, medidas del frente o frentes, fondo del predio y orientación.



OBSERVACIONES:

ALINEAMIENTO 08.50 ML SOBRE CALLE CERRADA DE LAS LUCIERNAGAS

Heabi original 30 abril 24 Marco Polo Ramirez Valencia

DIRECCIÓN DE DESARROLLO URBANO Y VIVIENDA
TEQUISQUIAPAN, QRO.

SECCIÓN DE NÚMERO OFICIAL Comprobante núm: 0177-2024

Esta asignó el Número Oficial [REDACTED] para el predio
ubicado en: [REDACTED]

colonia: FRACC. CLUB DE GOLF, TEQUISQUIAPAN, QRO.

Tequisquiapan, Qro. a 30 de 04 de 2024



PA
ARQ. MARCO POLO RAMIREZ VALENCIA
DIRECTOR DE DESARROLLO URBANO Y VIVIENDA
AUTORIZÓ



PRESIDENCIA MUNICIPAL
H. AYUNTAMIENTO
2021-2024

H. AYUNTAMIENTO DE TEQUISQUIAPAN, QRO. VENTANILLA ÚNICA GESTIÓN

Av. Palmas No. 5, col. Los Sabinos, Tequisquiapan, Qro.
C.P. 76750 Tels. 01(414) 273 2327 ext. 2171



H. AYUNTAMIENTO DE TEQUISQUIAPAN, QRO VENTANILLA ÚNICA DE GESTIÓN

DIRECCIÓN DE DESARROLLO URBANO Y VIVIENDA TEQUISQUIAPAN, QRO.

PRESENTE

El suscrito solicita le sea dado **ALINEAMIENTO Y NÚMERO OFICIAL** que corresponderá al predio, según datos que se consignan en el croquis al reverso, en la inteligencia de que la entrada que se proyecta está situada como se indica en el croquis.

Clave catastral núm: _____ Lote: 149-E Manzana: 04
Calle: _____ Colonia: Club de Golf Tequisquiapan
Nombre del propietario: García Nereida Nazario
El propietario del predio con domicilio en: _____

_____ se hace responsable de los datos que hace la presente.

a 19 de ABRIL de 2024

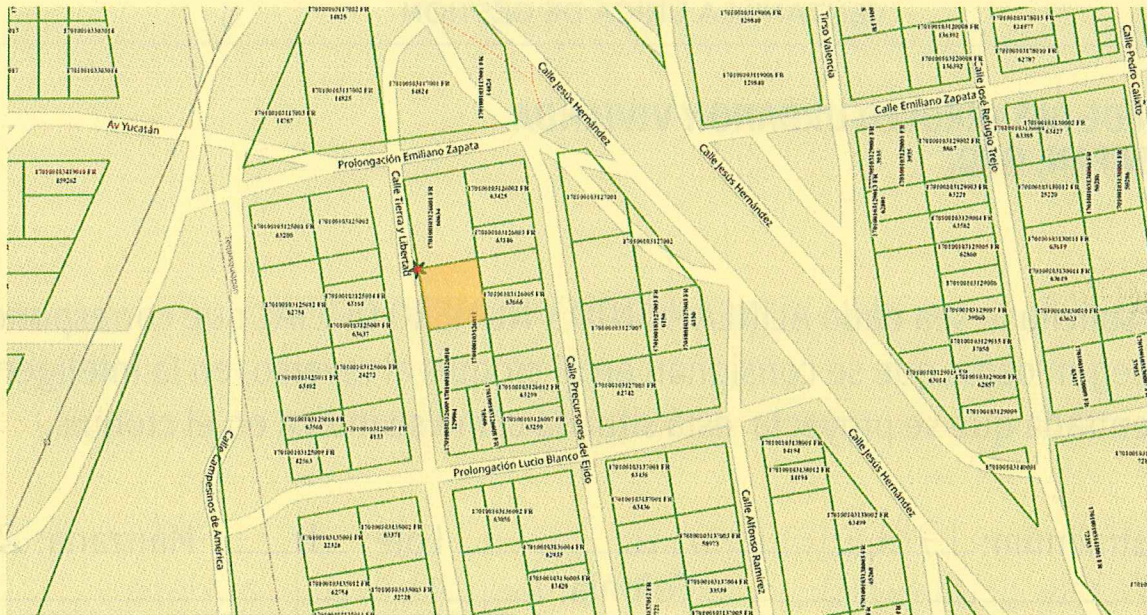


María Teresa Ortega M
Nombre completo del solicitante

[Signature]
Firma

Firma del propietario

LUGAR PARA EL CROQUIS (deberá hacerse con tinta)
DATOS QUE DEBEN CONTENER CROQUIS DE MANZANA Y PREDIO:
 Nombres de las calles que limitan la manzana, distancia de las dos esquinas a los linderos del predio, distancia de una esquina a la mitad de la entrada del predio, medidas del frente o frentes, fondo del predio y orientación.



OBSERVACIONES:

ALINEAMIENTO 19.97 ML SOBRE CALLE TIERRA Y LIBERTAD

Recivi documento original 3-Mayo-24
Adriana Castro Cabrera

DIRECCIÓN DE DESARROLLO URBANO Y VIVIENDA
TEQUISQUIAPAN, QRO.

SECCIÓN DE NÚMERO OFICIAL Comprobante núm: 0178-2024
 Esta asignó el Número Oficial [REDACTED] para el predio
 ubicado en: [REDACTED]
 colonia: AMP. ADOLFO LÓPEZ MATEOS
 Tequisquiapan, Qro. a 30 de 04 de 2024



ARQ. MARCO POLO RAMÍREZ VALENCIA
 DIRECTOR DE DESARROLLO URBANO Y VIVIENDA

AUTORIZÓ

NOTA: Este documento no debe tener ni raspaduras ni enmendaduras



PRESIDENCIA MUNICIPAL
H. AYUNTAMIENTO
2021-2024

H. AYUNTAMIENTO DE TEQUISQUIAPAN, QRO. VENTANILLA ÚNICA GESTIÓN

Av. Palmas No. 5, col. Los Sabinos, Tequisquiapan, Qro.
C.P. 76750 Tels. 01(414) 273 2327 ext. 2171



H. AYUNTAMIENTO DE TEQUISQUIAPAN, QRO VENTANILLA ÚNICA DE GESTIÓN

DIRECCIÓN DE DESARROLLO URBANO Y VIVIENDA TEQUISQUIAPAN, QRO.

PRESENTE

El suscrito solicita le sea dado ALINEAMIENTO Y NÚMERO OFICIAL que corresponderá al predio, según datos que se consignan en el croquis al reverso, en la inteligencia de que la entrada que se proyecta está situada como se indica en el croquis.

Clave catastral núm. [redacted] Lote: 11 Manzana: 26

Calle: [redacted] Colonia: Amp Adolfo Lopez Mateos

Nombre del propietario: Petra Castro Chávez

El propietario del predio con domicilio en: [redacted]

[redacted]

se hace responsable de los datos que hace la presente.

a 25 de Abril de 2024



Adriana Castro Cañero

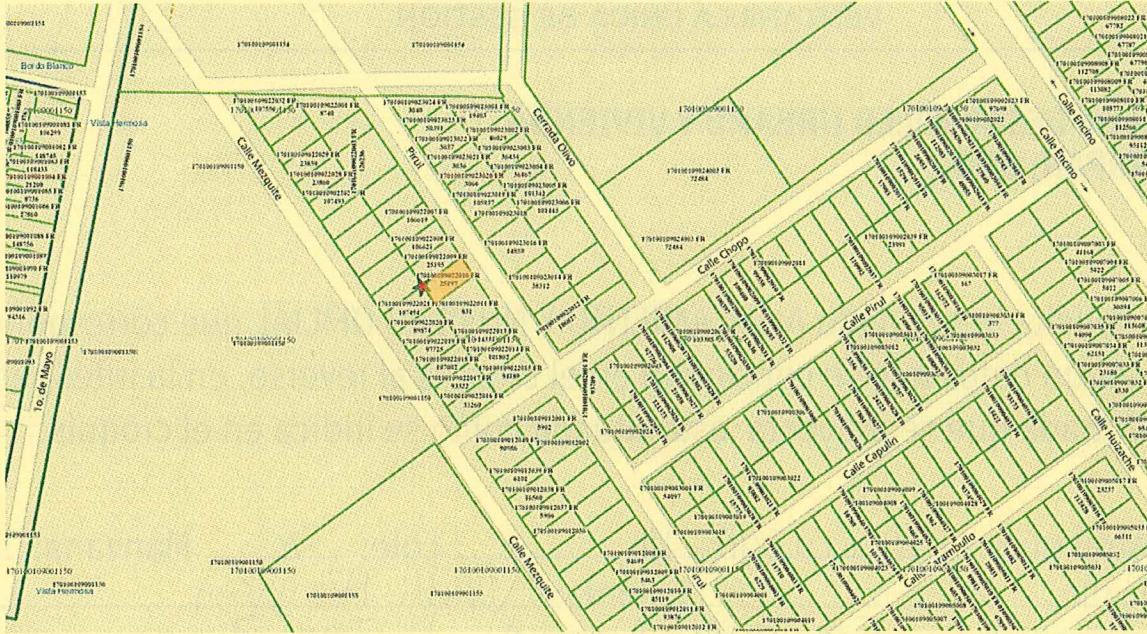
Petra Castro Chávez
Nombre completo del solicitante

Firma

Petra Castro Chávez
Firma del propietario

LUGAR PARA EL CROQUIS (deberá hacerse con tinta)
DATOS QUE DEBEN CONTENER CROQUIS DE MANZANA Y PREDIO:

Nombres de las calles que limitan la manzana, distancia de las dos esquinas a los linderos del predio, distancia de una esquina a la mitad de la entrada del predio, medidas del frente o frentes, fondo del predio y orientación.



OBSERVACIONES:

ALINEAMIENTO 07.00 ML SOBRE CALLE PATOL

Recibi Documento Original

DIRECCIÓN DE DESARROLLO URBANO Y VIVIENDA
TEQUISQUIAPAN, QRO.

Francisco Manuel Nuñez Ruiz 6-may-2024

SECCIÓN DE NÚMERO OFICIAL Comprobante núm: 0179-2024

Esta asignó el Número Oficial [redacted] para el predio

ubicado en: [redacted]

colonia: VISTA HERMOSA

Tequisquiapan, Qro. a 30 de 04 de 2024



ARQ. MARCO POLO RAMIREZ VALENCIA
DIRECTOR DE DESARROLLO URBANO Y VIVIENDA

AUTORIZÓ

NOTA: Este documento no debe tener ni raspaduras ni enmendaduras



PRESIDENCIA MUNICIPAL
H. AYUNTAMIENTO
2021-2024

H. AYUNTAMIENTO DE TEQUISQUIAPAN, QRO. VENTANILLA ÚNICA GESTIÓN

Av. Palmas No. 5, col. Los Sabinos, Tequisquiapan, Qro.
C.P. 76750 Tels. 01(414) 273 2327 ext. 2171



H. AYUNTAMIENTO DE TEQUISQUIAPAN, QRO VENTANILLA ÚNICA DE GESTIÓN

DIRECCIÓN DE DESARROLLO URBANO Y VIVIENDA TEQUISQUIAPAN, QRO.

PRESENTE

El suscrito solicita le sea dado ALINEAMIENTO Y NÚMERO OFICIAL que corresponderá al predio, según datos que se consignan en el croquis al reverso, en la inteligencia de que la entrada que se proyecta está situada como se indica en el croquis.

Clave catastral núm: [redacted] Lote: 10 Manzana: _____

Calle: [redacted] Colonia: Vista Hermosa

Nombre del propietario: Francisco Manuel Nuñez Ruiz

El propietario del predio con domicilio en: _____

[redacted]

_____ se hace responsable de los datos que hace la presente.

[redacted]

a 18 de abril de 2024



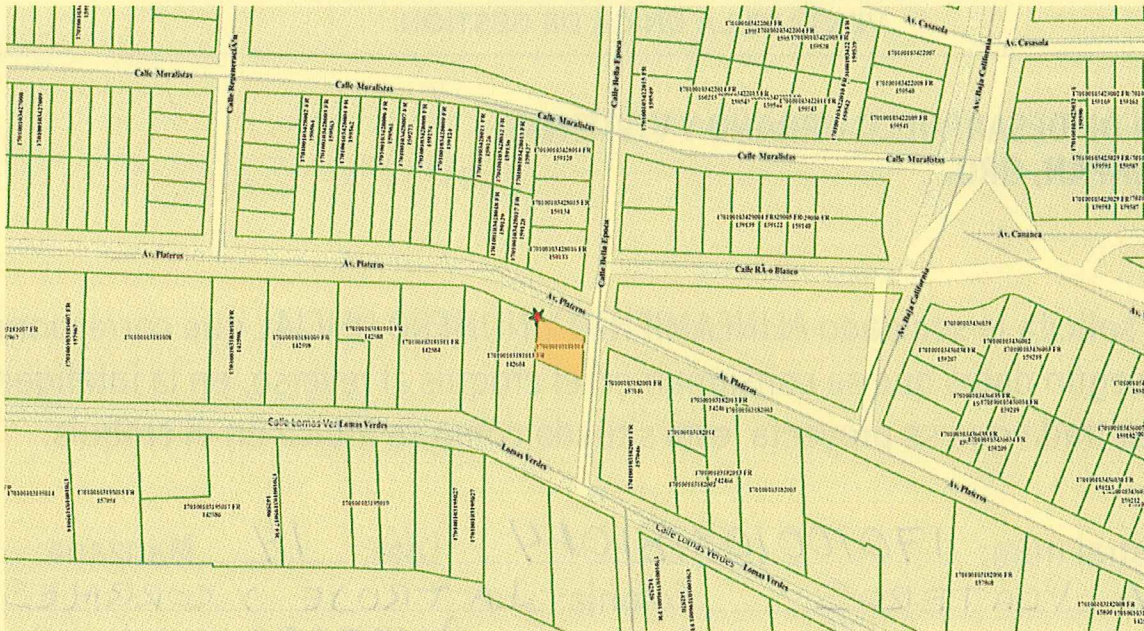
Francisco Manuel Nuñez Ruiz _____

Nombre completo del solicitante

[Signature]
Firma

[Signature]
Firma del propietario

LUGAR PARA EL CROQUIS (deberá hacerse con tinta)
 DATOS QUE DEBEN CONTENER CROQUIS DE MANZANA Y PREDIO:
 Nombres de las calles que limitan la manzana, distancia de las dos esquinas a los linderos del predio, distancia de una esquina a la mitad de la entrada del predio, medidas del frente o frentes, fondo del predio y orientación.



OBSERVACIONES:

ALINEAMIENTO 13.27 ML SOBRE CALLE PROL. BELLA ÉPOCA

RECIBI DOCUMENTO ORIGINAL 10-MAY-2024

CARLOS CRUZ ARTEAGA

**DIRECCIÓN DE DESARROLLO URBANO Y VIVIENDA
 TEQUISQUIAPAN, QRO.**

SECCIÓN DE NÚMERO OFICIAL Comprobante núm: 0181-2024

Esta asignó el Número Oficial [REDACTED] para el predio
 ubicado en: _____

colonia: LAS CORRALETAS

Tequisquiapan, Qro. a 02 de 05 de 2024



ARQ. MARCO POLO RAMÍREZ VALENCIA
 DIRECTOR DE DESARROLLO URBANO Y VIVIENDA

AUTORIZÓ

NOTA: Este documento no debe tener ni raspaduras ni enmendaduras



PRESIDENCIA MUNICIPAL
H. AYUNTAMIENTO
2021-2024

H. AYUNTAMIENTO DE TEQUISQUIAPAN, QRO. VENTANILLA ÚNICA GESTIÓN

Av. Palmas No. 5, col. Los Sabinos, Tequisquiapan, Qro.
C.P. 76750 Tels. 01(414) 273 2327 ext. 2171



H. AYUNTAMIENTO DE TEQUISQUIAPAN, QRO VENTANILLA ÚNICA DE GESTIÓN

DIRECCIÓN DE DESARROLLO URBANO Y VIVIENDA TEQUISQUIAPAN, QRO.

PRESENTE

El suscrito solicita le sea dado ALINEAMIENTO Y NÚMERO OFICIAL que corresponderá al predio, según datos que se consignan en el croquis al reverso, en la inteligencia de que la entrada que se proyecta está situada como se indica en el croquis.

Clave catastral núm: [redacted] Lote: 14 Manzana: 1

Calle: [redacted] Colonia: LA TROJE Y CORRALES

Nombre del propietario: CARLOS CRUZ ARTEAGA

El propietario del predio con domicilio en: [redacted]


[redacted]

[redacted] se hace responsable de los datos que hace la presente.

[redacted]

[redacted]

a 29 de ABRIL de 2024



CARLOS CRUZ ARTEAGA

Nombre completo del solicitante

[Handwritten signature]

Firma

[Handwritten signature]

Firma del propietario



PRESIDENCIA MUNICIPAL
H. AYUNTAMIENTO
2021-2024

H. AYUNTAMIENTO DE TEQUISQUIAPAN, QRO. VENTANILLA ÚNICA GESTIÓN

Av. Palmas No. 5, col. Los Sabinos, Tequisquiapan, Qro.
C.P. 76750 Tels. 01(414) 273 2327 ext. 2171



H. AYUNTAMIENTO DE TEQUISQUIAPAN, QRO VENTANILLA ÚNICA DE GESTIÓN

DIRECCIÓN DE DESARROLLO URBANO Y VIVIENDA TEQUISQUIAPAN, QRO.

PRESENTE

El suscrito solicita le sea dado ALINEAMIENTO Y NÚMERO OFICIAL que corresponderá al predio, según datos que se consignan en el croquis al reverso, en la inteligencia de que la entrada que se proyecta está situada como se indica en el croquis.

Clave catastral núm: _____ Lote: _____ Manzana: _____

Calle: _____ Colonia: Centro

Nombre del propietario: Claudio Soto Gonzalez.

El propietario del predio con domicilio en: _____

_____ se hace responsable de los datos que hace la presente.

a _____ de _____ de _____

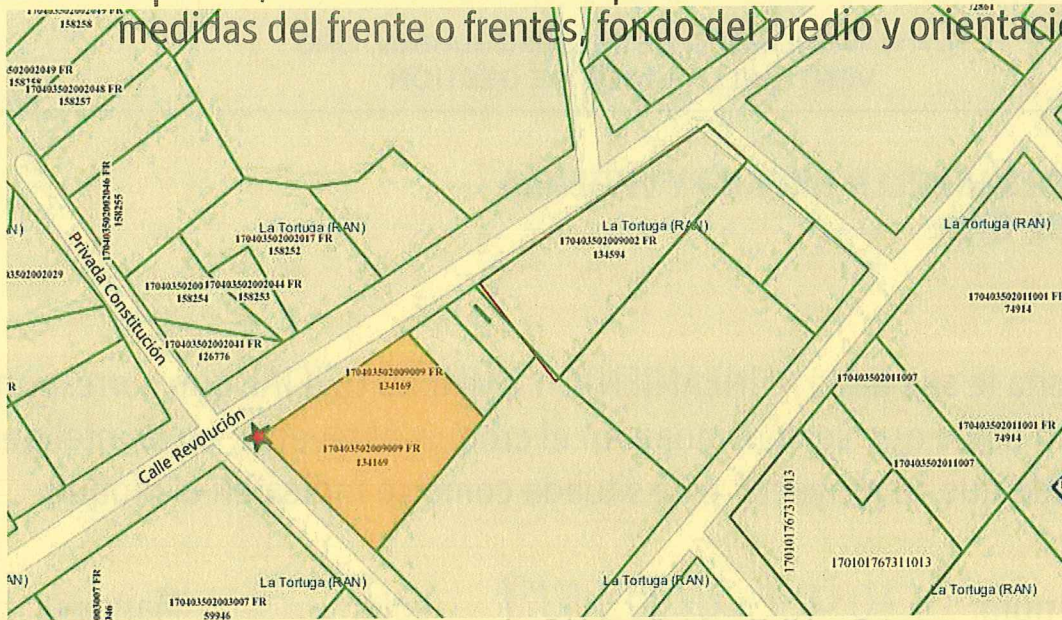
Nombre completo del solicitante

Firma

Firma del propietario

LUGAR PARA EL CROQUIS (deberá hacerse con tinta)
DATOS QUE DEBEN CONTENER CROQUIS DE MANZANA Y PREDIO:

Nombres de las calles que limitan la manzana, distancia de las dos esquinas a los linderos del predio, distancia de una esquina a la mitad de la entrada del predio, medidas del frente o frentes, fondo del predio y orientación.



OBSERVACIONES:

DIRECCIÓN DE DESARROLLO URBANO Y VIVIENDA
TEQUISQUIAPAN, QRO.

SECCIÓN DE NÚMERO OFICIAL Comprobante núm: 0184-2024
Esta asignó el Número Oficial [REDACTED] para el predio
ubicado en: LA TORTUGA, TEQUISQUIAPAN, QRO.
colonia: Tequisquiapan, Qro. a 06 de 05 de 2024



ARQ. MARCO POLO RAMIREZ VALENCIA
DIRECTOR DE DESARROLLO URBANO Y VIVIENDA

[Handwritten signature in blue ink]

REVISÓ

AUTORIZÓ

NOTA: Este documento no debe tener ni raspaduras ni enmendaduras



PRESIDENCIA MUNICIPAL
H. AYUNTAMIENTO
2021-2024

H. AYUNTAMIENTO DE TEQUISQUIAPAN, QRO. VENTANILLA ÚNICA GESTIÓN

Av. Palmas No. 5, col. Los Sabinos, Tequisquiapan, Qro.
C.P. 76750 Tels. 01(414) 273 2327 ext. 2171



H. AYUNTAMIENTO DE TEQUISQUIAPAN, QRO VENTANILLA ÚNICA DE GESTIÓN

DIRECCIÓN DE DESARROLLO URBANO Y VIVIENDA TEQUISQUIAPAN, QRO.

PRESENTE

El suscrito solicita le sea dado ALINEAMIENTO Y NÚMERO OFICIAL que corresponderá al predio, según datos que se consignan en el croquis al reverso, en la inteligencia de que la entrada que se proyecta está situada como se indica en el croquis.

Clave catastral núm: [REDACTED] Lote: _____ Manzana: _____

Calle: [REDACTED] Colonia: La Tortuga

Nombre del propietario: Alfredo Gosa Mendoza

El propietario del predio con domicilio en: _____

_____ se hace responsable de los datos que hace la presente.

a 24 de 04 de 2024

Nombre completo del solicitante

Firma

Firma del propietario

LUGAR PARA EL CROQUIS (deberá hacerse con tinta)
DATOS QUE DEBEN CONTENER CROQUIS DE MANZANA Y PREDIO:

Nombres de las calles que limitan la manzana, distancia de las dos esquinas a los linderos del predio, distancia de una esquina a la mitad de la entrada del predio, medidas del frente o frentes, fondo del predio y orientación.



OBSERVACIONES:

ALINEAMIENTO 11.10 ML SOBRE CALLE 07 DE JULIO

Recabi original DIRECCIÓN DE DESARROLLO URBANO Y VIVIENDA
Arg. Oliver Bonilla TEQUISQUIAPAN, QRO.

07/05/24

SECCIÓN DE NÚMERO OFICIAL Comprobante núm: 0185-2024

Esta asignó el Número Oficial [REDACTED] para el predio

ubicado en: [REDACTED]

colonia: AMPLIACION SANTA FÉ, TEQUISQUIAPAN, QRO.

Tequisquiapan, Qro. a 06 de 05 de 2024



REVISÓ

ARQ. MARCO POLO RAMIREZ VALENCIA
DIRECTOR DE DESARROLLO URBANO Y VIVIENDA

AUTORIZÓ

NOTA: Este documento no debe tener ni raspaduras ni enmendaduras



PRESIDENCIA MUNICIPAL
H. AYUNTAMIENTO
2021-2024

H. AYUNTAMIENTO DE TEQUISQUIAPAN, QRO. VENTANILLA ÚNICA GESTIÓN

Av. Palmas No. 5, col. Los Sabinos, Tequisquiapan, Qro.
C.P. 76750 Tels. 01(414) 273 2327 ext. 2171



H. AYUNTAMIENTO DE TEQUISQUIAPAN, QRO VENTANILLA ÚNICA DE GESTIÓN

DIRECCIÓN DE DESARROLLO URBANO Y VIVIENDA TEQUISQUIAPAN, QRO.

PRESENTE

El suscrito solicita le sea dado **ALINEAMIENTO Y NÚMERO OFICIAL** que corresponderá al predio, según datos que se consignan en el croquis al reverso, en la inteligencia de que la entrada que se proyecta está situada como se indica en el croquis.

Clave catastral núm: [REDACTED] Lote: _____ Manzana: _____
Calle: [REDACTED] Colonia: Ampliacion Sta Fe
Nombre del propietario: Israel Sanchez Garcia
El propietario del predio con domicilio en: [REDACTED]

_____ se hace responsable de los datos que hace la presente.

a 20 de Abril de 24.

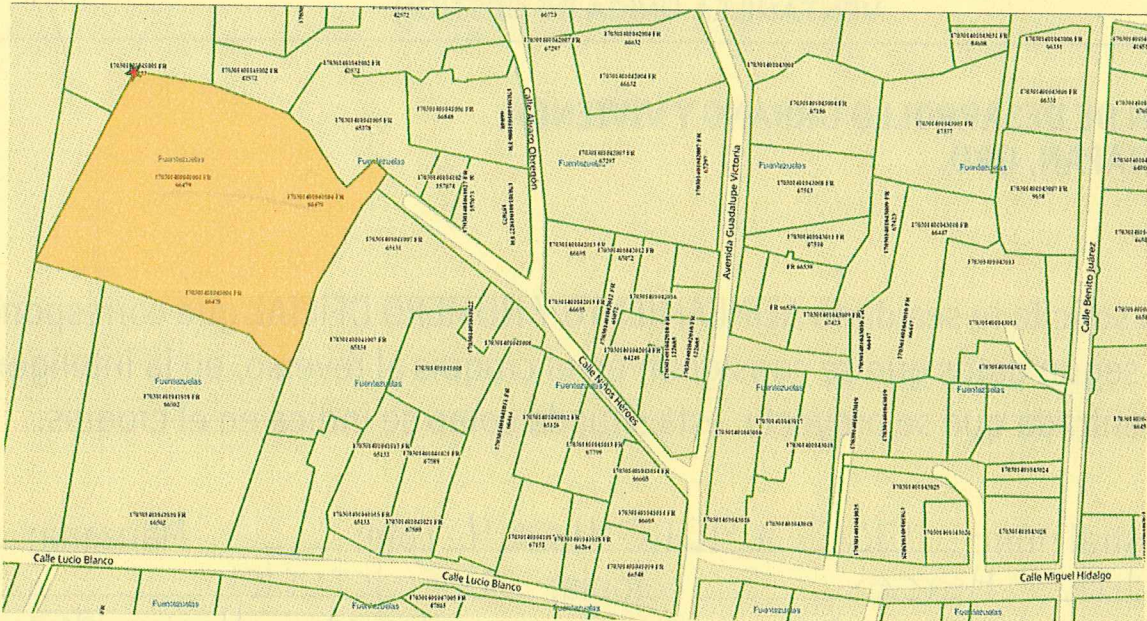
Julio Oliver Bonilla
Nombre completo del solicitante

[Signature]
Firma

[Signature]
Firma del propietario

LUGAR PARA EL CROQUIS (deberá hacerse con tinta)
DATOS QUE DEBEN CONTENER CROQUIS DE MANZANA Y PREDIO:

Nombres de las calles que limitan la manzana, distancia de las dos esquinas a los linderos del predio, distancia de una esquina a la mitad de la entrada del predio, medidas del frente o frentes, fondo del predio y orientación.



OBSERVACIONES:

ALINEAMIENTO 06.00 ML SOBRE CALLE NIÑOS HÉROES

RECIBI DOCUMENTO ORIGINAL JOSSE ANTONIO BARUCH.
JOSE DE HERNANDEZ 08/MAY/2024

DIRECCIÓN DE DESARROLLO URBANO Y VIVIENDA
TEQUISQUIAPAN, QRO.

SECCIÓN DE NÚMERO OFICIAL Comprobante núm: 0186-2024

Esta asignó el Número Oficial [REDACTED] para el predio
ubicado en: [REDACTED]

colonia: FUENTEZUELAS

Tequisquiapan, Qro. a 06 de 05 de 2024



REVISÓ

ARQ. MARCO POLO RAMIREZ VALENCIA
DIRECTOR DE DESARROLLO URBANO Y VIVIENDA

AUTORIZÓ

NOTA: Este documento no debe tener ni raspaduras ni enmendaduras



PRESIDENCIA MUNICIPAL
H. AYUNTAMIENTO
2021-2024

H. AYUNTAMIENTO DE TEQUISQUIAPAN, QRO. VENTANILLA ÚNICA GESTIÓN

Av. Palmas No. 5, col. Los Sabinos, Tequisquiapan, Qro.
C.P. 76750 Tels. 01(414) 273 2327 ext. 2171



H. AYUNTAMIENTO DE TEQUISQUIAPAN, QRO VENTANILLA ÚNICA DE GESTIÓN

DIRECCIÓN DE DESARROLLO URBANO Y VIVIENDA TEQUISQUIAPAN, QRO.

PRESENTE

El suscrito solicita le sea dado ALINEAMIENTO Y NÚMERO OFICIAL que corresponderá al predio, según datos que se consignan en el croquis al reverso, en la inteligencia de que la entrada que se proyecta está situada como se indica en el croquis.

Clave catastral núm: _____ Lote: _____ Manzana: _____

Calle: _____ Colonia: Fuentezuelas

Nombre del propietario: Rta Leticia Ines Ugarte Hernandez

El propietario del predio con domicilio en: _____

_____ se hace responsable de los datos que hace la presente.

a 25 de Abril de 2024

Nombre completo del solicitante

Firma

Firma del propietario

LUGAR PARA EL CROQUIS (deberá hacerse con tinta)
DATOS QUE DEBEN CONTENER CROQUIS DE MANZANA Y PREDIO:

Nombres de las calles que limitan la manzana, distancia de las dos esquinas a los linderos del predio, distancia de una esquina a la mitad de la entrada del predio, medidas del frente o frentes, fondo del predio y orientación.



OBSERVACIONES:

ALINEAMIENTO 11.21 ML SOBRE CALLE GUADALUPE VICTORIA

Recibi Documento original Maricela Cervantes Ordaz
8 de Mayo 2024 Maricela Cervantes O.

DIRECCIÓN DE DESARROLLO URBANO Y VIVIENDA
TEQUISQUIAPAN, QRO.

SECCIÓN DE NÚMERO OFICIAL Comprobante núm: 0187-2024
Esta asignó el Número Oficial [REDACTED] para el predio
ubicado en: [REDACTED]
colonia: FUENTEZUELAS
Tequisquiapan, Qro. a 06 de 05 de 2024



ARQ. MARCO POLO RAMÍREZ VALENCIA
DIRECTOR DE DESARROLLO URBANO Y VIVIENDA

AUTORIZÓ

NOTA: Este documento no debe tener ni raspaduras ni enmendaduras

Nº. 30

439/2024



PRESIDENCIA MUNICIPAL
H. AYUNTAMIENTO
2021-2024

H. AYUNTAMIENTO DE TEQUISQUIAPAN, QRO. VENTANILLA ÚNICA GESTIÓN

Av. Palmas No. 5, col. Los Sabinos, Tequisquiapan, Qro.
C.P. 76750 Tels. 01(414) 273 2327 ext. 2171



H. AYUNTAMIENTO DE TEQUISQUIAPAN, QRO VENTANILLA ÚNICA DE GESTIÓN



DIRECCIÓN DE DESARROLLO URBANO Y VIVIENDA TEQUISQUIAPAN, QRO.

PRESENTE

El suscrito solicita le sea dado **ALINEAMIENTO Y NÚMERO OFICIAL** que corresponderá al predio, según datos que se consignan en el croquis al reverso, en la inteligencia de que la entrada que se proyecta está situada como se indica en el croquis.

Clave catastral núm: [redacted] Lote: _____ Manzana: _____

Calle: [redacted] Colonia: Fuentezuelas

Nombre del propietario: Maricela Cervantes Oidaz

El propietario del predio con domicilio en: [redacted]
[redacted]

_____ se hace responsable de los datos que hace la presente.

a 23 de Abril de 2024

Maricela Cervantes Oidaz
Nombre completo del solicitante

Maricela Cervantes O.
Firma

Maricela Cervantes O.
Firma del propietario

LUGAR PARA EL CROQUIS (deberá hacerse con tinta)
DATOS QUE DEBEN CONTENER CROQUIS DE MANZANA Y PREDIO:
Nombres de las calles que limitan la manzana, distancia de las dos esquinas a los linderos del predio, distancia de una esquina a la mitad de la entrada del predio, medidas del frente o frentes, fondo del predio y orientación.



OBSERVACIONES:

ALINEAMIENTO 05.63 ML SOBRE CALLE CONSTITUYENTES

*Recibi documento Original Alejandra Ordoz Ugalde
7 mayo 2024*

Alejandra

**DIRECCIÓN DE DESARROLLO URBANO Y VIVIENDA
TEQUISQUIAPAN, QRO.**

SECCIÓN DE NÚMERO OFICIAL Comprobante núm: 0188-2024
Esta asignó el Número Oficial [REDACTED] para el predio
ubicado en: [REDACTED]
colonia: FUENTEZUELAS
Tequisquiapan, Qro. a 06 de 05 de 2024



ARQ. MARCO POLO RAMÍREZ VALENCIA
DIRECTOR DE DESARROLLO URBANO Y VIVIENDA

[Signature]
AUTORIZÓ

NOTA: Este documento no debe tener ni raspaduras ni enmendaduras



PRESIDENCIA MUNICIPAL
H. AYUNTAMIENTO
2021-2024

H. AYUNTAMIENTO DE TEQUISQUIAPAN, QRO.
VENTANILLA ÚNICA GESTIÓN

Av. Palmas No. 5, col. Los Sabinos, Tequisquiapan, Qro.
C.P. 76750 Tels. 01(414) 273 2327 ext. 2171

No. 01

#0444/2024



H. AYUNTAMIENTO DE TEQUISQUIAPAN, QRO
VENTANILLA ÚNICA DE GESTIÓN

DIRECCIÓN DE DESARROLLO URBANO Y VIVIENDA
TEQUISQUIAPAN, QRO.

PRESENTE

El suscrito solicita le sea dado ALINEAMIENTO Y NÚMERO OFICIAL que corresponderá al predio, según datos que se consignan en el croquis al reverso, en la inteligencia de que la entrada que se proyecta está situada como se indica en el croquis.

Clave catastral núm. [redacted] Lote: 31 Manzana: 55

Calle: [redacted] Colonia: Fuentezuelas

Nombre del propietario: Humberto Resendiz Gudino

El propietario del predio con domicilio en: [redacted]

[redacted]

_____ se hace responsable de los datos que hace la presente.

a 25 de abril de 2024



Humberto Resendiz Ordaz

Nombre completo del solicitante

Firma

Firma del propietario

**LUGAR PARA EL CROQUIS (deberá hacerse con tinta)
DATOS QUE DEBEN CONTENER CROQUIS DE MANZANA Y PREDIO:**

Nombres de las calles que limitan la manzana, distancia de las dos esquinas a los linderos del predio, distancia de una esquina a la mitad de la entrada del predio, medidas del frente o frentes, fondo del predio y orientación.



OBSERVACIONES:

ALINEAMIENTO 11.90 ML SOBRE AV. PUEBLA

**DIRECCIÓN DE DESARROLLO URBANO Y VIVIENDA
TEQUISQUIAPAN, QRO.**

SECCIÓN DE NÚMERO OFICIAL Comprobante núm: 0189-2024

Esta asignó el Número Oficial [REDACTED] para el predio

ubicado en: [REDACTED]

colonia: LA BOLA, TEQUISQUIAPAN, QRO.

Tequisquiapan, Qro. a 06 de 05 de 2024



ARQ. MARCO POLO RAMIREZ VALENCIA
DIRECTOR DE DESARROLLO URBANO Y VIVIENDA

AUTORIZÓ

NOTA: Este documento no debe tener ni raspaduras ni enmendaduras

Revisión Original Oliva Cullaga Mancera 20/05/24.



H. AYUNTAMIENTO DE TEQUISQUIAPAN, QRO. VENTANILLA ÚNICA GESTIÓN

Av. Palmas No. 5, col. Los Sabinos, Tequisquiapan, Qro.
C.P. 76750 Tels. 01(414) 273 2327 ext. 2171



PRESIDENCIA MUNICIPAL
H. AYUNTAMIENTO
2021-2024

H. AYUNTAMIENTO DE TEQUISQUIAPAN, QRO VENTANILLA ÚNICA DE GESTIÓN

DIRECCIÓN DE DESARROLLO URBANO Y VIVIENDA TEQUISQUIAPAN, QRO.

PRESENTE

El suscrito solicita le sea dado ALINEAMIENTO Y NÚMERO OFICIAL que corresponderá al predio, según datos que se consignan en el croquis al reverso, en la inteligencia de que la entrada que se proyecta está situada como se indica en el croquis.

Clave catastral núm: [REDACTED] Lote: 18 Manzana: 6
Calle: [REDACTED] Colonia: Ampliación López Mateos
Nombre del propietario: Olivia Callapas Mendoza
El propietario del predio con domicilio en: [REDACTED]

_____ se hace responsable de los datos que hace la presente.

a 16 de Abril de 2024.

Olivia Callapas Mendoza
Nombre completo del solicitante

[Signature]
Firma

[Signature]
Firma del propietario

**LUGAR PARA EL CROQUIS (deberá hacerse con tinta)
DATOS QUE DEBEN CONTENER CROQUIS DE MANZANA Y PREDIO:**

Nombres de las calles que limitan la manzana, distancia de las dos esquinas a los linderos del predio, distancia de una esquina a la mitad de la entrada del predio, medidas del frente o frentes, fondo del predio y orientación.



OBSERVACIONES:

Alineamiento 06.00ml Sobre Calle Olmecas

**DIRECCIÓN DE DESARROLLO URBANO Y VIVIENDA
TEQUISQUIAPAN, QRO.**

SECCIÓN DE NÚMERO OFICIAL Comprobante núm: 0190-2024

Esta asignó el Número Oficial [REDACTED] para el predio
ubicado en: [REDACTED]

colonia: Nahui Ollin, Tequisquiapan, Qro.

Tequisquiapan, Qro. a 06 de Mayo de 2024



Recibí original

REVISÓ

AU
TU
RIZÓ

ARQ. MARCO POLO RAMIREZ VALENCIA
DIRECTOR DE DESARROLLO URBANO Y VIVIENDA

**AU
TU
RIZÓ**

NOTA: Este documento no debe tener ni raspaduras ni enmendaduras



PRESIDENCIA MUNICIPAL
H. AYUNTAMIENTO
2021-2024

H. AYUNTAMIENTO DE TEQUISQUIAPAN, QRO. VENTANILLA ÚNICA GESTIÓN

Av. Palmas No. 5, col. Los Sabinos, Tequisquiapan, Qro.
C.P. 76750 Tels. 01(414) 273 2327 ext. 2171



H. AYUNTAMIENTO DE TEQUISQUIAPAN, QRO VENTANILLA ÚNICA DE GESTIÓN

DIRECCIÓN DE DESARROLLO URBANO Y VIVIENDA TEQUISQUIAPAN, QRO.

PRESENTE

El suscrito solicita le sea dado **ALINEAMIENTO Y NÚMERO OFICIAL** que corresponderá al predio, según datos que se consignan en el croquis al reverso, en la inteligencia de que la entrada que se proyecta está situada como se indica en el croquis.

Clave catastral núm: _____ Lote: 38 Manzana: 05

Calle: _____ Colonia: Fracc. Nahui Ollin

Nombre del propietario: Matilde Felipa Hernández Martínez

El propietario del predio con domicilio en: _____

F. _____

_____ se hace responsable de los datos que hace la presente.

a 03 de Mayo de 2024

Matilde Felipa Hernández Martínez

Nombre completo del solicitante

Firma

Firma del propietario

**LUGAR PARA EL CROQUIS (deberá hacerse con tinta)
DATOS QUE DEBEN CONTENER CROQUIS DE MANZANA Y PREDIO:**

Nombres de las calles que limitan la manzana, distancia de las dos esquinas a los linderos del predio, distancia de una esquina a la mitad de la entrada del predio, medidas del frente o frentes, fondo del predio y orientación.



OBSERVACIONES:

ALINEAMIENTO 10.004 ML SOBRE AV. VENUSTIANO CARRANZA

**DIRECCIÓN DE DESARROLLO URBANO Y VIVIENDA
TEQUISQUIAPAN, QRO.**

SECCIÓN DE NÚMERO OFICIAL Comprobante núm: 0191-2024

Esta asignó el Número Oficial [REDACTED] para el predio

ubicado en: [REDACTED]

colonia: COL. CENTENARIO

Tequisquiapan, Qro. a 06 de 05 de 2024



ARQ. MARCO POLO RAMIREZ VALENCIA
DIRECTOR DE DESARROLLO URBANO Y VIVIENDA

AUTORIZÓ

NOTA: Este documento no debe tener ni raspaduras ni enmendaduras


Hea bi Documento Original de los datos Conoce Salmas 14-Mayo 2024



PRESIDENCIA MUNICIPAL
H. AYUNTAMIENTO
2021-2024

H. AYUNTAMIENTO DE TEQUISQUIAPAN, QRO.
VENTANILLA ÚNICA GESTIÓN

Av. Palmas No. 5, col. Los Sabinos, Tequisquiapan, Qro.
C.P. 76750 Tels. 01(414) 273 2327 ext. 2171



H. AYUNTAMIENTO DE TEQUISQUIAPAN, QRO
VENTANILLA ÚNICA DE GESTIÓN

DIRECCIÓN DE DESARROLLO URBANO Y VIVIENDA
TEQUISQUIAPAN, QRO.

PRESENTE

El suscrito solicita le sea dado ALINEAMIENTO Y NÚMERO OFICIAL que corresponderá al predio, según datos que se consignan en el croquis al reverso, en la inteligencia de que la entrada que se proyecta está situada como se indica en el croquis.

Clave catastral núm: [redacted] Lote: 2 Manzana: 32

Calle: [redacted] Colonia: Abile López Matros

Nombre del propietario: Ma de Lourdes Sanchez Salinas

El propietario del predio con domicilio en: [redacted]

[redacted]

_____ se hace responsable de los datos que hace la presente.

a 30 de Abril de 2024

Ma de Lourdes Sanchez Salinas

Nombre completo del solicitante

[Signature]

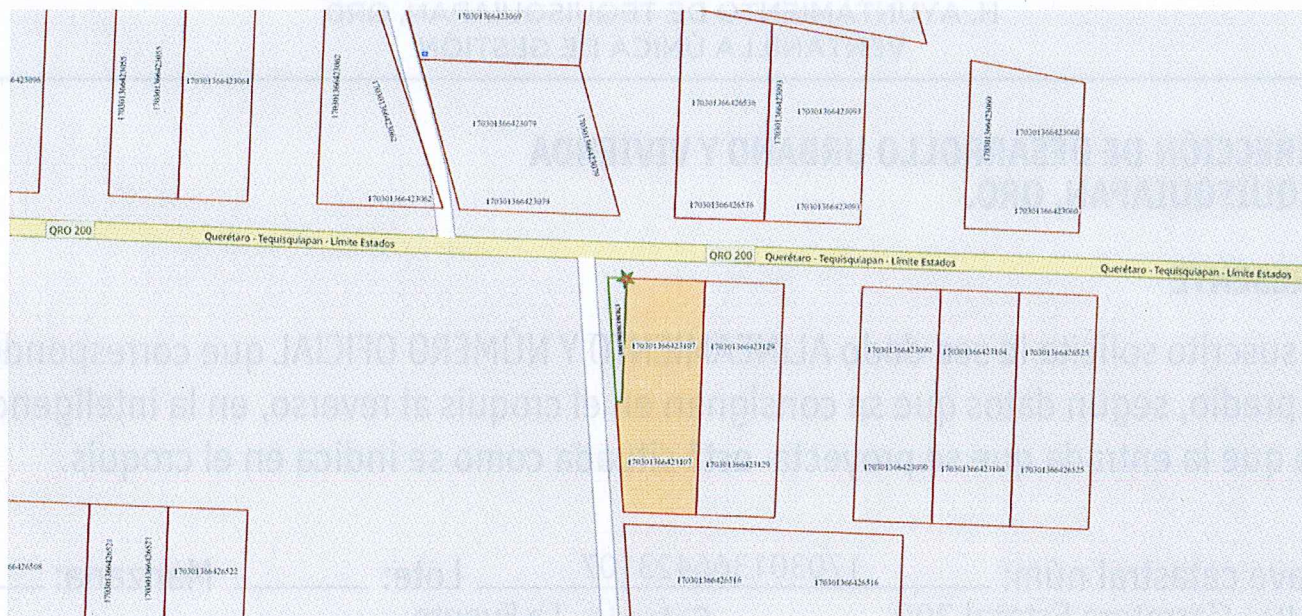
Firma

[Signature]

Firma del propietario

Cada una de las partes que se mencionan en el presente documento se hace responsable de los datos que hace la presente.

LUGAR PARA EL CROQUIS (deberá hacerse con tinta)
DATOS QUE DEBEN CONTENER CROQUIS DE MANZANA Y PREDIO:
Nombres de las calles que limitan la manzana, distancia de las dos esquinas a los linderos del predio, distancia de una esquina a la mitad de la entrada del predio, medidas del frente o frentes, fondo del predio y orientación.



OBSERVACIONES:

Alineamiento 51.21ml Sobre Carretera Estatal 200

DIRECCIÓN DE DESARROLLO URBANO Y VIVIENDA
TEQUISQUIAPAN, QRO.

SECCIÓN DE NÚMERO OFICIAL Comprobante núm: 0192-2024

Esta asignó el Número Oficial [REDACTED] para el predio

ubicado en: [REDACTED]

colonia: La Fuente, Tequisquiapan, Qro.

Tequisquiapan, Qro. a 07 de Mayo de 2024



ARQ. MARCO POLO RAMIREZ VALENCIA
DIRECTOR DE DESARROLLO URBANO Y VIVIENDA

AUTORIZÓ

NOTA: Este documento no debe tener ni raspaduras ni enmendaduras



PRESIDENCIA MUNICIPAL
H. AYUNTAMIENTO
2021-2024

H. AYUNTAMIENTO DE TEQUISQUIAPAN, QRO. VENTANILLA ÚNICA GESTIÓN

Av. Palmas No. 5, col. Los Sabinos, Tequisquiapan, Qro.
C.P. 76750 Tels. 01(414) 273 2327 ext. 2171



H. AYUNTAMIENTO DE TEQUISQUIAPAN, QRO VENTANILLA ÚNICA DE GESTIÓN

DIRECCIÓN DE DESARROLLO URBANO Y VIVIENDA TEQUISQUIAPAN, QRO.

PRESENTE

El suscrito solicita le sea dado **ALINEAMIENTO Y NÚMERO OFICIAL** que corresponderá al predio, según datos que se consignan en el croquis al reverso, en la inteligencia de que la entrada que se proyecta está situada como se indica en el croquis.

Clave catastral núm: _____ Lote: _____ Manzana: _____

Calle: _____ Colonia: La Fuente

Nombre del propietario: Jose Antonio Mejía Lira

El propietario del predio con domicilio en Calle Centenario Sur #27

_____ se hace responsable de los datos que hace la presente.

a 03 de Mayo de 2024

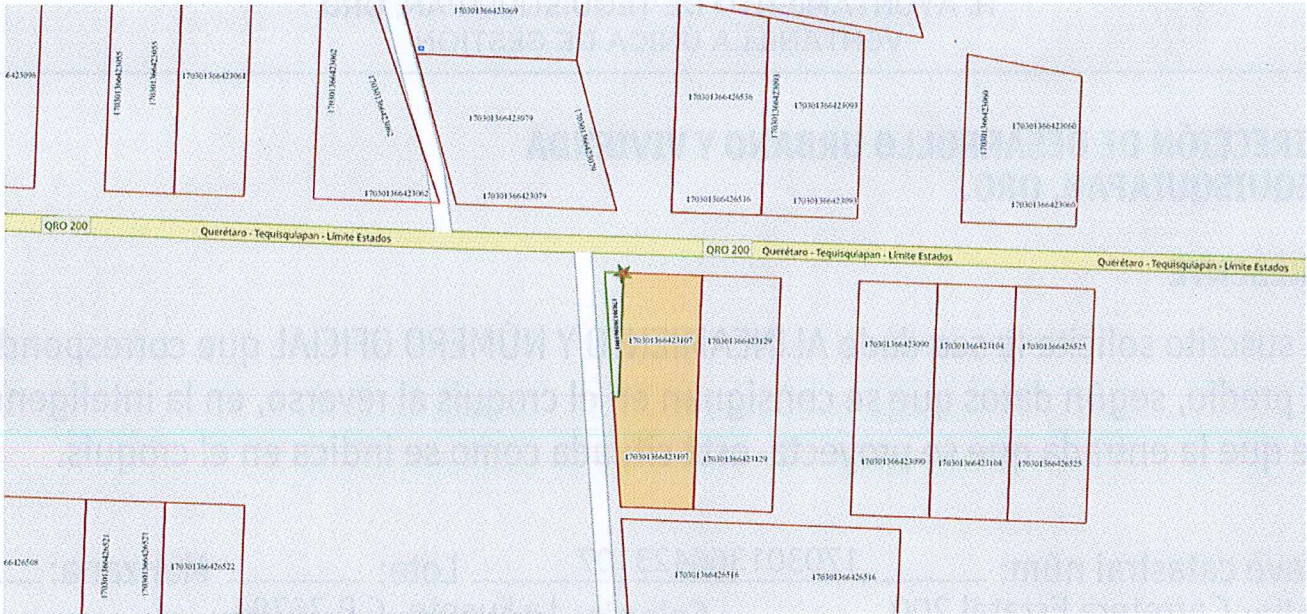
Jose Antonio Mejía Lira

Nombre completo del solicitante

Firma

Firma del propietario

LUGAR PARA EL CROQUIS (deberá hacerse con tinta)
DATOS QUE DEBEN CONTENER CROQUIS DE MANZANA Y PREDIO:
Nombres de las calles que limitan la manzana, distancia de las dos esquinas a los linderos del predio, distancia de una esquina a la mitad de la entrada del predio, medidas del frente o frentes, fondo del predio y orientación.



OBSERVACIONES:

Alineamiento 51.21ml Sobre Carretera Estatal 200

DIRECCIÓN DE DESARROLLO URBANO Y VIVIENDA
TEQUISQUIAPAN, QRO.

SECCIÓN DE NÚMERO OFICIAL Comprobante núm: 0192-2024
Esta asignó el Número Oficial [REDACTED] para el predio
ubicado en: [REDACTED]
colonia: La Fuente C.P. 76786, Tequisquiapan, Qro.
Tequisquiapan, Qro. a 07 de Mayo de 2024



ARQ. MARCO POLO RAMIREZ VALENCIA
DIRECTOR DE DESARROLLO URBANO Y VIVIENDA

AUTORIZÓ



PRESIDENCIA MUNICIPAL
H. AYUNTAMIENTO
2021-2024

H. AYUNTAMIENTO DE TEQUISQUIAPAN, QRO. VENTANILLA ÚNICA GESTIÓN

Av. Palmas No. 5, col. Los Sabinos, Tequisquiapan, Qro.
C.P. 76750 Tels. 01(414) 273 2327 ext. 2171



H. AYUNTAMIENTO DE TEQUISQUIAPAN, QRO VENTANILLA ÚNICA DE GESTIÓN

DIRECCIÓN DE DESARROLLO URBANO Y VIVIENDA TEQUISQUIAPAN, QRO.

PRESENTE

El suscrito solicita le sea dado **ALINEAMIENTO Y NÚMERO OFICIAL** que corresponderá al predio, según datos que se consignan en el croquis al reverso, en la inteligencia de que la entrada que se proyecta está situada como se indica en el croquis.

Clave catastral núm: _____ Lote: _____ Manzana: _____

Calle: _____ Colonia: La Fuente, C.P. 76786

Nombre del propietario: Jose Antonio Mejía Lira

El propietario del predio con domicilio en: _____

_____ se hace responsable de los datos que hace la presente.

a 03 de Mayo de 2024

Jose Antonio Mejía Lira

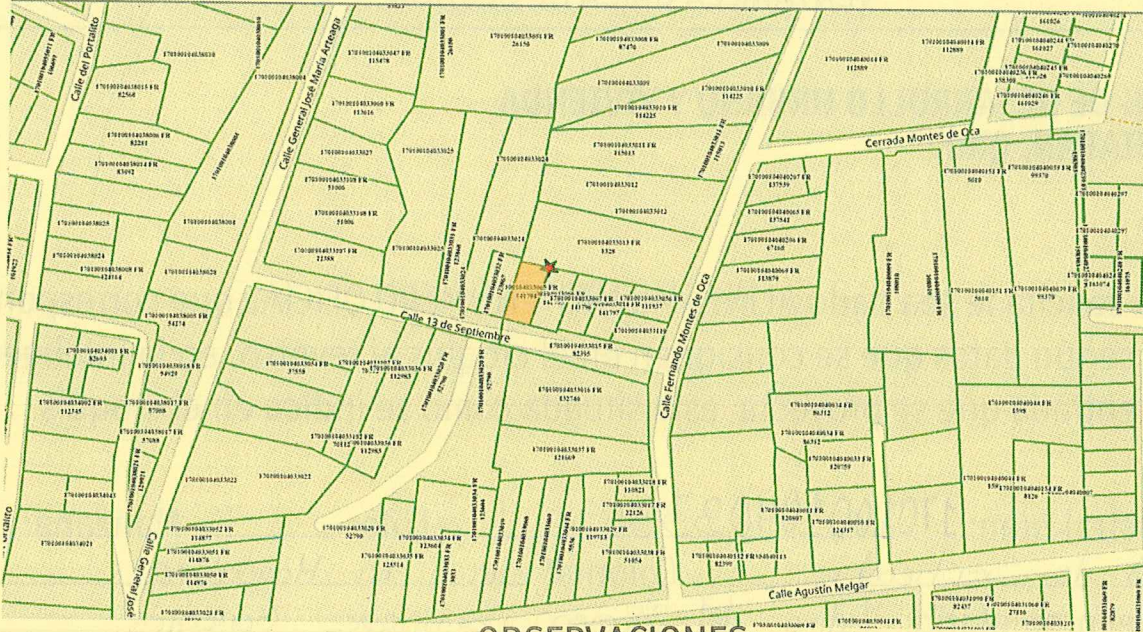
Nombre completo del solicitante

Firma

Firma del propietario

LUGAR PARA EL CROQUIS (deberá hacerse con tinta)
DATOS QUE DEBEN CONTENER CROQUIS DE MANZANA Y PREDIO:

Nombres de las calles que limitan la manzana, distancia de las dos esquinas a los linderos del predio, distancia de una esquina a la mitad de la entrada del predio, medidas del frente o frentes, fondo del predio y orientación.



OBSERVACIONES:

ALINEAMIENTO 08.738 ML SOBRE CALLE 13 DE SEPTIEMBRE

Recibi Documento Original

Madira del Carmen Domínguez González

15/ Mayo 2024

DIRECCIÓN DE DESARROLLO URBANO Y VIVIENDA
TEQUISQUIAPAN, QRO.

SECCIÓN DE NÚMERO OFICIAL Comprobante núm: 0193-2024

Esta asignó el Número Oficial [redacted] para el predio
ubicado en: [redacted]

colonia: BARRIO DE LA MAGDALENA

Tequisquiapan, Qro. a 07 de 05 de 2024



REVISÓ

ARQ. MARCO POLO RAMÍREZ VALENCIA
DIRECTOR DE DESARROLLO URBANO Y VIVIENDA

AUTORIZÓ

NOTA: Este documento no debe tener ni raspaduras ni enmendaduras



PRESIDENCIA MUNICIPAL
H. AYUNTAMIENTO
2021-2024

H. AYUNTAMIENTO DE TEQUISQUIAPAN, QRO.
VENTANILLA ÚNICA GESTIÓN

Av. Palmas No. 5, col. Los Sabinos, Tequisquiapan, Qro.
C.P. 76750 Tels. 01(414) 273 2327 ext. 2171



H. AYUNTAMIENTO DE TEQUISQUIAPAN, QRO
VENTANILLA ÚNICA DE GESTIÓN

DIRECCIÓN DE DESARROLLO URBANO Y VIVIENDA
TEQUISQUIAPAN, QRO.

PRESENTE

El suscrito solicita le sea dado ALINEAMIENTO Y NÚMERO OFICIAL que corresponderá al predio, según datos que se consignan en el croquis al reverso, en la inteligencia de que la entrada que se proyecta está situada como se indica en el croquis.

Clave catastral núm: [redacted] Lote: _____ Manzana: _____

Calle: [redacted] Colonia: Barrio La Magdalena

Nombre del propietario: Yadira del Carmen Domínguez González

El propietario del predio con domicilio en: [redacted]

[redacted]

[redacted] se hace responsable de los datos que hace la presente.

a 17 de Abril de 2024



Yadira del Carmen Domínguez González
Nombre completo del solicitante

[Signature]
Firma

[Signature]
Firma del propietario

LUGAR PARA EL CROQUIS (deberá hacerse con tinta)
DATOS QUE DEBEN CONTENER CROQUIS DE MANZANA Y PREDIO:

Nombres de las calles que limitan la manzana, distancia de las dos esquinas a los linderos del predio, distancia de una esquina a la mitad de la entrada del predio, medidas del frente o frentes, fondo del predio y orientación.



OBSERVACIONES:

ALINEAMIENTO 18.40 ML SOBRE CALLE JUAN DE LA BARRERA

Recibí DOCUMENTO ORIGINAL Shari Sumay 10/6/2024
SHARI TUNEY

DIRECCIÓN DE DESARROLLO URBANO Y VIVIENDA
TEQUISQUIAPAN, QRO.

SECCIÓN DE NÚMERO OFICIAL Comprobante núm: 0194-2024
Esta asignó el Número Oficial [REDACTED] para el predio
ubicado en: [REDACTED]
colonia: BARRIO DE LA MAGDALENA
Tequisquiapan, Qro. a 08 de 05 de 2024



ARQ. MARCO POLO RAMIREZ VALENCIA
DIRECTOR DE DESARROLLO URBANO Y VIVIENDA

AUTORIZÓ

NOTA: Este documento no debe tener ni raspaduras ni enmendaduras



PRESIDENCIA MUNICIPAL
H. AYUNTAMIENTO
2021-2024

H. AYUNTAMIENTO DE TEQUISQUIAPAN, QRO. VENTANILLA ÚNICA GESTIÓN

Av. Palmas No. 5, col. Los Sabinos, Tequisquiapan, Qro.
C.P. 76750 Tels. 01(414) 273 2327 ext. 2171



H. AYUNTAMIENTO DE TEQUISQUIAPAN, QRO VENTANILLA ÚNICA DE GESTIÓN

DIRECCIÓN DE DESARROLLO URBANO Y VIVIENDA TEQUISQUIAPAN, QRO.

PRESENTE

El suscrito solicita le sea dado ALINEAMIENTO Y NÚMERO OFICIAL que corresponderá al predio, según datos que se consignan en el croquis al reverso, en la inteligencia de que la entrada que se proyecta está situada como se indica en el croquis.

Clave catastral núm. [redacted] Lote: _____ Manzana: _____

Calle: [redacted] Colonia: Barrio de la Magdalena


Nombre del propietario: Shari Lynn Tumey

El propietario del predio con domicilio en: [redacted]

[redacted]

se hace responsable de los datos que hace la presente.

a 24 de Abril de 2024



Shari Lynn Tumey
Nombre completo del solicitante

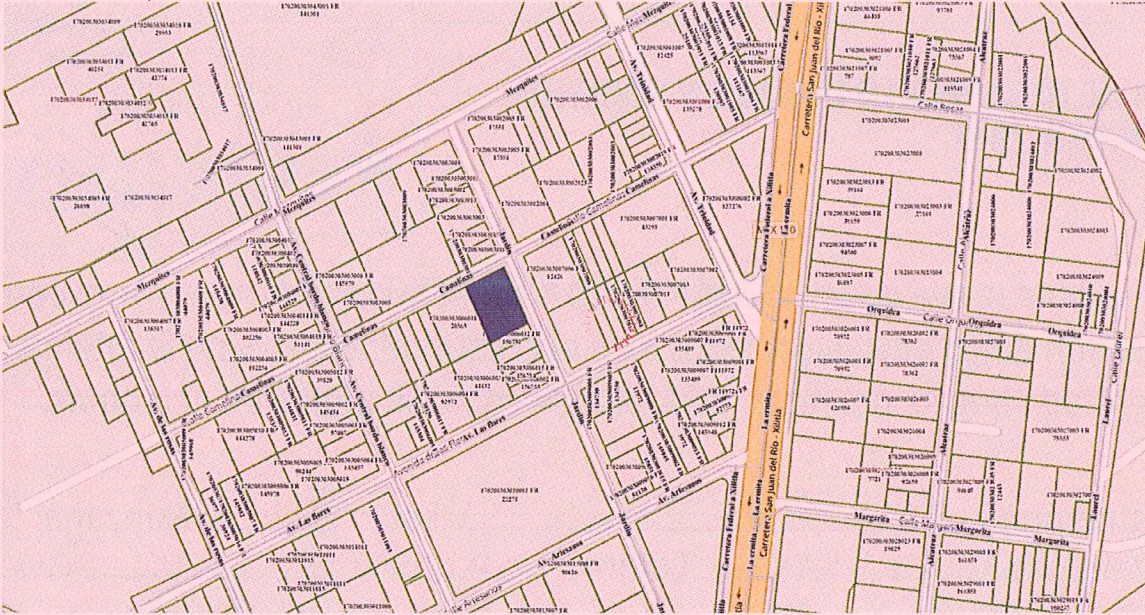
Shari Lynn Tumey
Firma

Shari Lynn Tumey
Firma del propietario

LUGAR PARA EL CROQUIS (deberá hacerse con tinta)

DATOS QUE DEBEN CONTENER CROQUIS DE MANZANA Y PREDIO:

Nombres de las calles que limitan la manzana, distancia de las dos esquinas a los linderos del predio, distancia de una esquina a la mitad de la entrada del predio, medidas del frente o frentes, fondo del predio y orientación.



OBSERVACIONES:

ALINEAMIENTO 39.80 ML SOBRE CALLE JARDÍN

DIRECCIÓN DE DESARROLLO URBANO Y VIVIENDA
TEQUISQUIAPAN, QRO.

SECCIÓN DE NÚMERO OFICIAL Comprobante núm: 0195-2024

Esta asignó el Número Oficial [REDACTED] para el predio
ubicado en: [REDACTED]

colonia: SANTA MARÍA DEL CAMINO

Tequisquiapan, Qro. a 10 de 05 de 2024



REVISÓ
13/05/2024

ARQ. MARCO POLO RAMIREZ VALENCIA
DIRECTOR DE DESARROLLO URBANO Y VIVIENDA

REVISÓ

AUTORIZÓ

NOTA: Este documento no debe tener ni raspaduras ni enmendaduras



PRESIDENCIA MUNICIPAL
H. AYUNTAMIENTO
2021-2024

H. AYUNTAMIENTO DE TEQUISQUIAPAN, QRO. VENTANILLA ÚNICA GESTIÓN

Av. Palmas No. 5, col. Los Sabinos, Tequisquiapan, Qro.
C.P. 76750 Tels. 01(414) 273 2327 ext. 2171



No. 29.

#0485/2024

H. AYUNTAMIENTO DE TEQUISQUIAPAN, QRO VENTANILLA ÚNICA DE GESTIÓN



DIRECCIÓN DE DESARROLLO URBANO Y VIVIENDA TEQUISQUIAPAN, QRO.

PRESENTE

El suscrito solicita le sea dado **ALINEAMIENTO Y NÚMERO OFICIAL** que corresponderá al predio, según datos que se consignan en el croquis al reverso, en la inteligencia de que la entrada que se proyecta está situada como se indica en el croquis.

Clave catastral núm. [redacted] Lote: [redacted] Manzana: [redacted]
Calle: [redacted] Colonia: SANTA LUIS DEL CAMINO
Nombre del propietario: ARTURO MONTER BARRIOS
El propietario del predio con domicilio en: [redacted]

[redacted] se hace responsable de los datos que hace la presente.

a 7 de MAYO de 2024

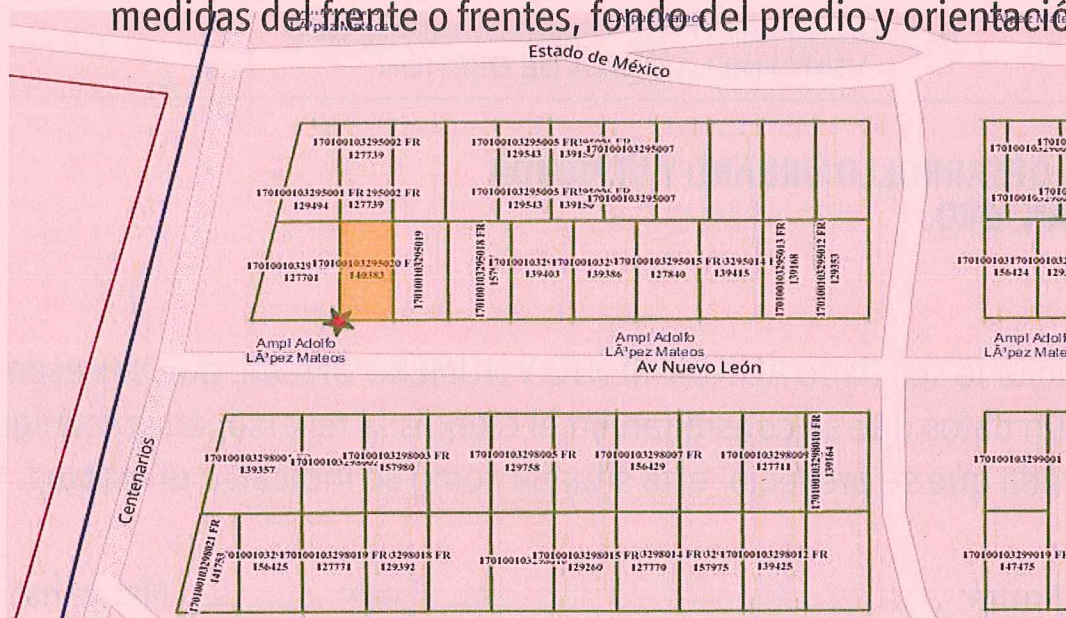
Nombre completo del solicitante

Firma

Firma del propietario

LUGAR PARA EL CROQUIS (deberá hacerse con tinta)
DATOS QUE DEBEN CONTENER CROQUIS DE MANZANA Y PREDIO:

Nombres de las calles que limitan la manzana, distancia de las dos esquinas a los linderos del predio, distancia de una esquina a la mitad de la entrada del predio, medidas del frente o frentes, fondo del predio y orientación.



OBSERVACIONES:

ALINEAMIENTO 10.00 ML SOBRE AV. NUEVO LEÓN

DIRECCIÓN DE DESARROLLO URBANO Y VIVIENDA
TEQUISQUIAPAN, QRO.

SECCIÓN DE NÚMERO OFICIAL Comprobante núm: 0196-2024

Esta asignó el Número Oficial [REDACTED] para el predio
ubicado en: [REDACTED]

colonia: AMPLIACIÓN ADOLFO LÓPEZ MATEOS, LA BOLA

Tequisquiapan, Qro. a 13 de 05 de 2024



ARQ. MARCO POLO RAMIREZ VALENCIA
DIRECTOR DE DESARROLLO URBANO Y VIVIENDA

AUTORIZÓ

NOTA: Este documento no debe tener ni raspaduras ni enmendaduras



PRESIDENCIA MUNICIPAL
H. AYUNTAMIENTO
2021-2024

H. AYUNTAMIENTO DE TEQUISQUIAPAN, QRO. VENTANILLA ÚNICA GESTIÓN

Av. Palmas No. 5, col. Los Sabinos, Tequisquiapan, Qro.
C.P. 76750 Tels. 01(414) 273 2327 ext. 2171



H. AYUNTAMIENTO DE TEQUISQUIAPAN, QRO VENTANILLA ÚNICA DE GESTIÓN

DIRECCIÓN DE DESARROLLO URBANO Y VIVIENDA TEQUISQUIAPAN, QRO.

PRESENTE

El suscrito solicita le sea dado ALINEAMIENTO Y NÚMERO OFICIAL que corresponderá al predio, según datos que se consignan en el croquis al reverso, en la inteligencia de que la entrada que se proyecta está situada como se indica en el croquis.

Clave catastral núm: [redacted] e: _____ Manzana: _____

Calle: [redacted] Colonia: AV. Nuevo Leon

Nombre del propietario: Guillermo Ramirez Toro

El propietario del predio con domicilio en: [redacted]

[redacted]

_____ se hace responsable de los datos que hace la presente.

a 25 de Abril de 2024

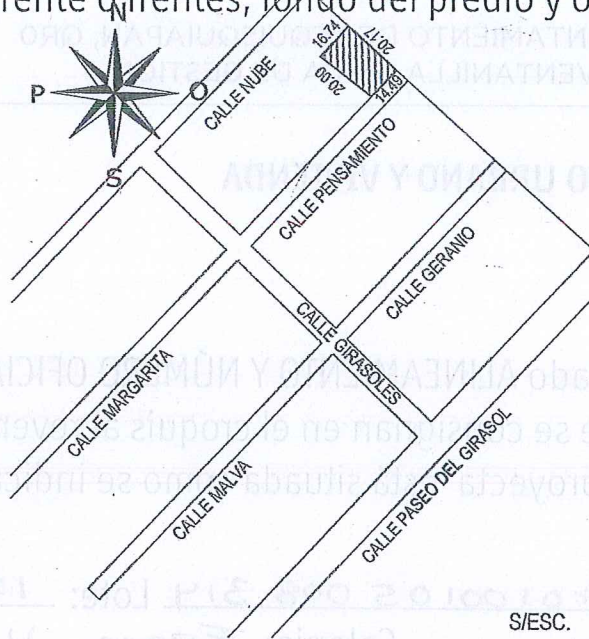
Nombre completo del solicitante

Firma

Firma del propietario

LUGAR PARA EL CROQUIS (deberá hacerse con tinta)
DATOS QUE DEBEN CONTENER CROQUIS DE MANZANA Y PREDIO:

Nombres de las calles que limitan la manzana, distancia de las dos esquinas a los linderos del predio, distancia de una esquina a la mitad de la entrada del predio, medidas del frente o frentes, fondo del predio y orientación.



CROQUIS DE LOCALIZACION
OBSERVACIONES
ALINEAMIENTO 14.49 ML SOBRE CALLE PENSAMIENTO

DIRECCIÓN DE DESARROLLO URBANO Y VIVIENDA
TEQUISQUIAPAN, QRO.

SECCIÓN DE NÚMERO OFICIAL Comprobante núm: 0197-2024

Esta asignó el Número Oficial [REDACTED] para el predio

ubicado en: [REDACTED]

colonia: FRACC. VISTA ALTA

Tequisquiapan, Qro. a 13 de 05 de 2024



ARQ. MARCO POLO RAMIREZ VALENCIA
DIRECTOR DE DESARROLLO URBANO Y VIVIENDA

REVISÓ

AUTORIZÓ

NOTA: Este documento no debe tener ni raspaduras ni enmendaduras



PRESIDENCIA MUNICIPAL
H. AYUNTAMIENTO
2021-2024

H. AYUNTAMIENTO DE TEQUISQUIAPAN, QRO. VENTANILLA ÚNICA GESTIÓN

Av. Palmas No. 5, col. Los Sabinos, Tequisquiapan, Qro.
C.P. 76750 Tels. 01(414) 273 2327 ext. 2171



H. AYUNTAMIENTO DE TEQUISQUIAPAN, QRO VENTANILLA ÚNICA DE GESTIÓN

DIRECCIÓN DE DESARROLLO URBANO Y VIVIENDA TEQUISQUIAPAN, QRO.

PRESENTE

El suscrito solicita le sea dado ALINEAMIENTO Y NÚMERO OFICIAL que corresponderá al predio, según datos que se consignan en el croquis al reverso, en la inteligencia de que la entrada que se proyecta está situada como se indica en el croquis.

Clave catastral núm: [REDACTED] Lote: 17 Manzana: 7

Calle: [REDACTED] Colonia: FRACC. VISTA ALTA

Nombre del propietario: NORMA ANGELICA HERRERA MORENO

El propietario del predio con domicilio en: [REDACTED]

[REDACTED]

[REDACTED] se hace responsable de los datos que hace la presente.

a _____ de _____ de _____

Norma Angelica Herrera

Nombre completo del solicitante

[Signature]

Firma

[Signature]

Firma del propietario

LUGAR PARA EL CROQUIS (deberá hacerse con tinta)
DATOS QUE DEBEN CONTENER CROQUIS DE MANZANA Y PREDIO:

Nombres de las calles que limitan la manzana, distancia de las dos esquinas a los linderos del predio, distancia de una esquina a la mitad de la entrada del predio, medidas del frente o frentes, fondo del predio y orientación.



OBSERVACIONES:

ALINEAMIENTO 9.96 ML SOBRE CALLE TIRSO VALENCIA

DIRECCIÓN DE DESARROLLO URBANO Y VIVIENDA
TEQUISQUIAPAN, QRO.

Recibi original

SECCIÓN DE NÚMERO OFICIAL Comprobante núm: 0198-2024

Esta asignó el Número Oficial [REDACTED] para el predio
ubicado en: [REDACTED]

colonia: AMPLIACION COLONIA ADOLFO LOPEZ MATEOS

Tequisquiapan, Qro. a 13 de 05 de 2024



ARQ. MARGO POLO RAMIREZ VALENCIA
DIRECTOR DE DESARROLLO URBANO Y VIVIENDA

AUTORIZÓ

NOTA: Este documento no debe tener ni raspaduras ni enmendaduras



PRESIDENCIA MUNICIPAL
H. AYUNTAMIENTO
2021-2024

H. AYUNTAMIENTO DE TEQUISQUIAPAN, QRO. VENTANILLA ÚNICA GESTIÓN

Av. Palmas No. 5, col. Los Sabinos, Tequisquiapan, Qro.
C.P. 76750 Tels. 01(414) 273 2327 ext. 2171



H. AYUNTAMIENTO DE TEQUISQUIAPAN, QRO VENTANILLA ÚNICA DE GESTIÓN

DIRECCIÓN DE DESARROLLO URBANO Y VIVIENDA TEQUISQUIAPAN, QRO.

PRESENTE

El suscrito solicita le sea dado **ALINEAMIENTO Y NÚMERO OFICIAL** que corresponderá al predio, según datos que se consignan en el croquis al reverso, en la inteligencia de que la entrada que se proyecta está situada como se indica en el croquis.

Clave catastral núm: [redacted] Lote: 6 Manzana: 71
Calle: [redacted] Colonia: Ampl. Adolfo Lopez Mateos
Nombre del propietario: Ruth Ferrusca Valencia
El propietario del predio con domicilio en: [redacted]


_____ se hace responsable de los datos que hace la presente.

a 9 de mayo de 2024

Ruth Ferrusca Valencia
Nombre completo del solicitante

[Signature]
Firma

Firma del propietario



LUGAR PARA EL CROQUIS (deberá hacerse con tinta)
DATOS QUE DEBEN CONTENER CROQUIS DE MANZANA Y PREDIO:

Nombres de las calles que limitan la manzana, distancia de las dos esquinas a los linderos del predio, distancia de una esquina a la mitad de la entrada del predio, medidas del frente o frentes, fondo del predio y orientación.



OBSERVACIONES:

ALINEAMIENTO 11.40 ML SOBRE CALLE PENSAMIENTO

DIRECCIÓN DE DESARROLLO URBANO Y VIVIENDA
TEQUISQUIAPAN, QRO.

SECCIÓN DE NÚMERO OFICIAL Comprobante núm: 0199-2024

Esta asignó el Número Oficial [redacted] para el predio

ubicado en: [redacted]

colonia: FRACC. VISTA ALTA, TEQUISQUIAPAN, QRO.

Tequisquiapan, Qro. a 14 de 05 de 2024



REVISÓ

ARQ. MARCO POLO RAMIREZ VALENCIA
DIRECTOR DE DESARROLLO URBANO Y VIVIENDA

AUTORIZÓ

NOTA: Este documento no debe tener ni raspaduras ni enmendaduras



PRESIDENCIA MUNICIPAL
H. AYUNTAMIENTO
2021-2024

H. AYUNTAMIENTO DE TEQUISQUIAPAN, QRO. VENTANILLA ÚNICA GESTIÓN

Av. Palmas No. 5, col. Los Sabinos, Tequisquiapan, Qro.
C.P. 76750 Tels. 01(414) 273 2327 ext. 2171



H. AYUNTAMIENTO DE TEQUISQUIAPAN, QRO VENTANILLA ÚNICA DE GESTIÓN

DIRECCIÓN DE DESARROLLO URBANO Y VIVIENDA TEQUISQUIAPAN, QRO.

PRESENTE

El suscrito solicita le sea dado ALINEAMIENTO Y NÚMERO OFICIAL que corresponderá al predio, según datos que se consignan en el croquis al reverso, en la inteligencia de que la entrada que se proyecta está situada como se indica en el croquis.

Clave catastral núm: [redacted] Lote: _____ Manzana: _____

Calle: [redacted] Colonia: Fracc. Vista Alta

Nombre del propietario: Norma Angelica Herrera Moreno

El propietario del predio con domicilio en: [redacted]

[redacted]

_____ se hace responsable de los datos que hace la presente.

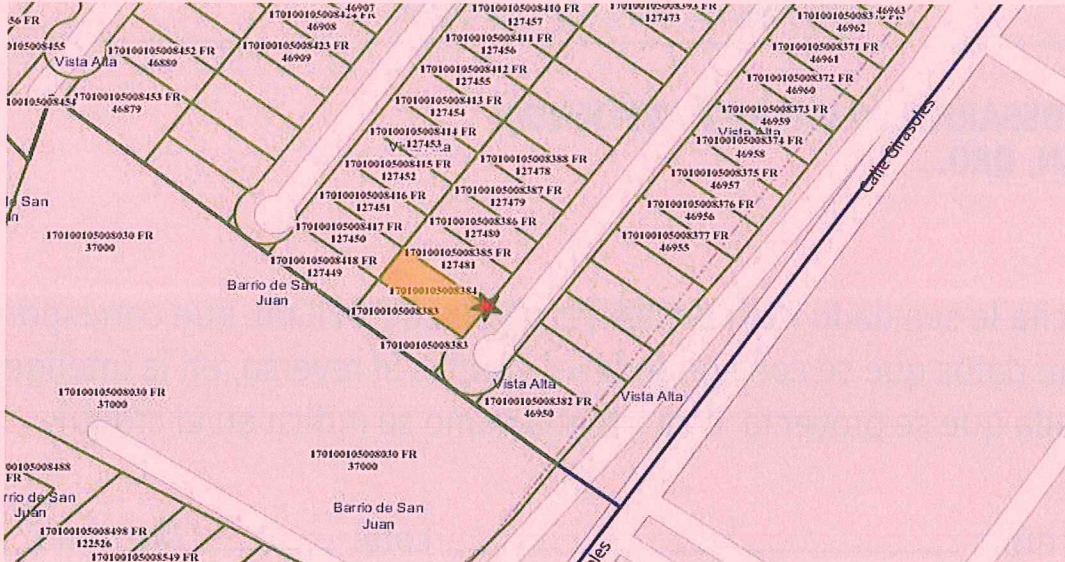
a 02 de Diciembre de 2024

Nombre completo del solicitante

Firma

Firma del propietario

LUGAR PARA EL CROQUIS (deberá hacerse con tinta)
 DATOS QUE DEBEN CONTENER CROQUIS DE MANZANA Y PREDIO:
 Nombres de las calles que limitan la manzana, distancia de las dos esquinas a los linderos del predio, distancia de una esquina a la mitad de la entrada del predio, medidas del frente o frentes, fondo del predio y orientación.



OBSERVACIONES:

ALINEAMIENTO 11.40 ML SOBRE CALLE PENSAMIENTO

**DIRECCIÓN DE DESARROLLO URBANO Y VIVIENDA
 TEQUISQUIAPAN, QRO.**

SECCIÓN DE NÚMERO OFICIAL Comprobante núm: 0199-2024

Esta asignó el Número Oficial [REDACTED] para el predio

ubicado en: [REDACTED]

colonia: FRACC. VISTA ALTA, TEQUISQUIAPAN, QRO.

Tequisquiapan, Qro. a 14 de 05 de 2024



ARQ. MARCO POLO RAMIREZ VALENCIA
 DIRECTOR DE DESARROLLO URBANO Y VIVIENDA

REVISÓ
Recebi original 14-05-24

AUTORIZÓ

NOTA: Este documento no debe tener ni raspaduras ni enmendaduras



PRESIDENCIA MUNICIPAL
H. AYUNTAMIENTO
2021-2024

H. AYUNTAMIENTO DE TEQUISQUIAPAN, QRO. VENTANILLA ÚNICA GESTIÓN

Av. Palmas No. 5, col. Los Sabinos, Tequisquiapan, Qro.
C.P. 76750 Tels. 01(414) 273 2327 ext. 2171



H. AYUNTAMIENTO DE TEQUISQUIAPAN, QRO VENTANILLA ÚNICA DE GESTIÓN

DIRECCIÓN DE DESARROLLO URBANO Y VIVIENDA TEQUISQUIAPAN, QRO.

PRESENTE

El suscrito solicita le sea dado ALINEAMIENTO Y NÚMERO OFICIAL que corresponderá al predio, según datos que se consignan en el croquis al reverso, en la inteligencia de que la entrada que se proyecta está situada como se indica en el croquis.

Clave catastral núm: [REDACTED] Lote: _____ Manzana: _____

Calle: [REDACTED] Colonia: _____

Nombre del propietario: _____

El propietario del predio con domicilio en: [REDACTED]

_____ se hace responsable de los datos que hace la presente.

a _____ de _____ de _____

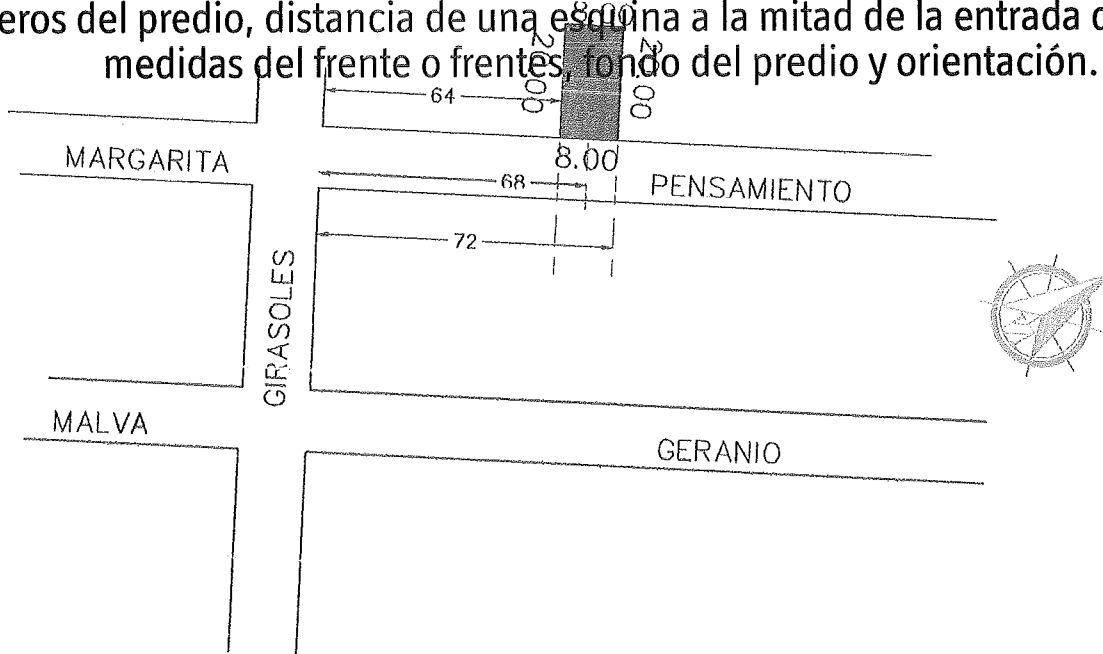
Nombre completo del solicitante

Firma

Firma del propietario

LUGAR PARA EL CROQUIS (deberá hacerse con tinta)
DATOS QUE DEBEN CONTENER CROQUIS DE MANZANA Y PREDIO:

Nombres de las calles que limitan la manzana, distancia de las dos esquinas a los linderos del predio, distancia de una esquina a la mitad de la entrada del predio, medidas del frente o frentes, fondo del predio y orientación.



ALINEAMIENTO 8.00 M SOBRE CALLE PENSAMIENTO

OBSERVACIONES:

Recibi ORIGINAL (Documento)

17-06-2024 ALBERTO SAIZO

DIRECCIÓN DE DESARROLLO URBANO Y VIVIENDA
TEQUISQUIAPAN, QRO.

SECCIÓN DE NÚMERO OFICIAL Comprobante núm: 0200-2024
Esta asignó el Número Oficial [REDACTED] para el predio
ubicado en: FRACC. VISTA ALTA, TEQUISQUIAPAN, QRO.
colonia: Tequisquiapan, Qro. a 16 de 05 de 2024



REVISÓ

ARQ. MARCO POLO RAMIREZ VALENCIA
DIRECTOR DE DESARROLLO URBANO Y VIVIENDA

AUTORIZÓ

NOTA: Este documento no debe tener ni raspaduras ni enmendaduras



PRESIDENCIA MUNICIPAL
H. AYUNTAMIENTO
2021-2024

H. AYUNTAMIENTO DE TEQUISQUIAPAN, QRO. VENTANILLA ÚNICA GESTIÓN

Av. Palmas No. 5, col. Los Sabinos, Tequisquiapan, Qro.
C.P. 76750 Tels. 01(414) 273 2327 ext. 2171



H. AYUNTAMIENTO DE TEQUISQUIAPAN, QRO VENTANILLA ÚNICA DE GESTIÓN

DIRECCIÓN DE DESARROLLO URBANO Y VIVIENDA TEQUISQUIAPAN, QRO.

PRESENTE

El suscrito solicita le sea dado ALINEAMIENTO Y NÚMERO OFICIAL que corresponderá al predio, según datos que se consignan en el croquis al reverso, en la inteligencia de que la entrada que se proyecta está situada como se indica en el croquis.

Clave catastral núm: [REDACTED] Lote: 25 Manzana: 8

Calle: [REDACTED] Colonia: FRACC VISTA ALTA

Nombre del propietario: CARRA DIAZ ALEJANDRO

El propietario del predio con domicilio en: [REDACTED]

[REDACTED] A. S.R.

_____ se hace responsable de los datos que hace la presente.

a 16 de ABRIL de 2024

[Signature of applicant]

CARRA DIAZ ALEJANDRO

Nombre completo del solicitante

[Signature]

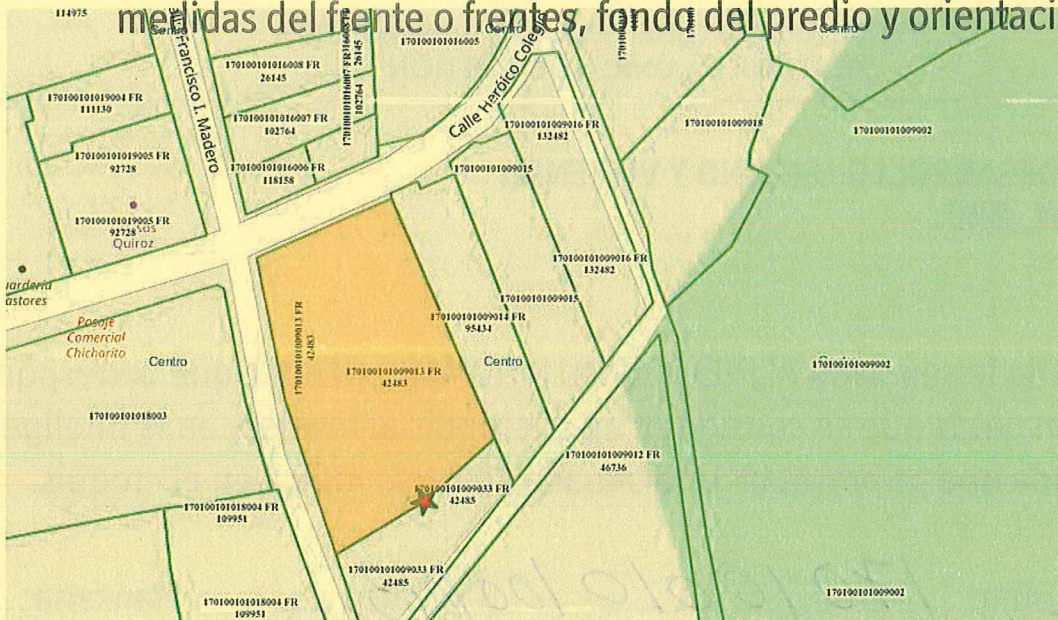
Firma

[Signature]

Firma del propietario

LUGAR PARA EL CROQUIS (deberá hacerse con tinta)
 DATOS QUE DEBEN CONTENER CROQUIS DE MANZANA Y PREDIO:

Nombres de las calles que limitan la manzana, distancia de las dos esquinas a los linderos del predio, distancia de una esquina a la mitad de la entrada del predio, medidas del frente o frentes, fondo del predio y orientación.



OBSERVACIONES:

ALINEAMIENTO 60.07 ML SOBRE CALLE FRANCISCO I. MADERO

DIRECCIÓN DE DESARROLLO URBANO Y VIVIENDA
 TEQUISQUIAPAN, QRO.

Recibi Documento Original: FRIKA Schoener Freytag *22/05/24*

SECCIÓN DE NÚMERO OFICIAL Comprobante núm: 0201-2024

Esta asignó el Número Oficial [REDACTED] para el predio
 ubicado en: [REDACTED]

colonia: CENTRO, TEQUISQUIAPAN, QRO.

Tequisquiapan, Qro. a 17 de 05 de 2024



REVISÓ

ARQ. MARCO POLO RAMIREZ VALENCIA
 DIRECTOR DE DESARROLLO URBANO Y VIVIENDA

AUTORIZO

NOTA: Este documento no debe tener ni raspaduras ni enmendaduras



PRESIDENCIA MUNICIPAL
H. AYUNTAMIENTO
2021-2024

H. AYUNTAMIENTO DE TEQUISQUIAPAN, QRO. VENTANILLA ÚNICA GESTIÓN

Av. Palmas No. 5, col. Los Sabinos, Tequisquiapan, Qro.
C.P. 76750 Tels. 01(414) 273 2327 ext. 2171



H. AYUNTAMIENTO DE TEQUISQUIAPAN, QRO VENTANILLA ÚNICA DE GESTIÓN

DIRECCIÓN DE DESARROLLO URBANO Y VIVIENDA TEQUISQUIAPAN, QRO.

PRESENTE

El suscrito solicita le sea dado ALINEAMIENTO Y NÚMERO OFICIAL que corresponderá al predio, según datos que se consignan en el croquis al reverso, en la inteligencia de que la entrada que se proyecta está situada como se indica en el croquis.

Clave catastral núm: [redacted] lote: _____ Manzana: _____

Calle: [redacted] Colonia: Centro

Nombre del propietario: Krista Alexia Young Schoener

El propietario del predio con domicilio en: [redacted]

_____ se hace responsable de los datos que hace la presente.

a 7 de Mayo de 2024

P.P. Erika Schoener Frost [Signature]
Nombre completo del solicitante Firma

[Signature]
Firma del propietario

LUGAR PARA EL CROQUIS (deberá hacerse con tinta)
DATOS QUE DEBEN CONTENER CROQUIS DE MANZANA Y PREDIO:

Nombres de las calles que limitan la manzana, distancia de las dos esquinas a los linderos del predio, distancia de una esquina a la mitad de la entrada del predio, medidas del frente o frentes, fondo del predio y orientación.



OBSERVACIONES:

ALINEAMIENTO 15.50 ML SOBRE CALLE ALFREDO V. BONFIL

DIRECCIÓN DE DESARROLLO URBANO Y VIVIENDA
TEQUISQUIAPAN, QRO.

SECCIÓN DE NÚMERO OFICIAL Comprobante núm: 0202-2024

Esta asignó el Número Oficial [REDACTED] para el predio
ubicado en: [REDACTED]

colonia: COLONIA ALDOLFO LOPEZ MATEOS, TEQUISQUIAPAN, QRO.

Tequisquiapan, Qro. a 20 de 05 de 2024

REVISÓ

ARQ. MARCO POLO RAMIREZ VALENCIA
DIRECTOR DE DESARROLLO URBANO Y VIVIENDA
AUTORIZÓ

NOTA: Este documento no debe tener ni raspaduras ni enmendaduras



PRESIDENCIA MUNICIPAL
H. AYUNTAMIENTO
2021-2024

H. AYUNTAMIENTO DE TEQUISQUIAPAN, QRO. VENTANILLA ÚNICA GESTIÓN

Av. Palmas No. 5, col. Los Sabinos, Tequisquiapan, Qro.
C.P. 76750 Tels. 01(414) 273 2327 ext. 2171



H. AYUNTAMIENTO DE TEQUISQUIAPAN, QRO VENTANILLA ÚNICA DE GESTIÓN

DIRECCIÓN DE DESARROLLO URBANO Y VIVIENDA TEQUISQUIAPAN, QRO.

PRESENTE

El suscrito solicita le sea dado **ALINEAMIENTO Y NÚMERO OFICIAL** que corresponderá al predio, según datos que se consignan en el croquis al reverso, en la inteligencia de que la entrada que se proyecta está situada como se indica en el croquis.

Clave catastral núm: [REDACTED] Lote: 07 Manzana: 24

Calle: [REDACTED] Colonia: ADOLFO LOPEZ MATEOS

Nombre del propietario: FELIPE UGOLDE OLIVERA

El propietario del predio con domicilio en: [REDACTED]

[REDACTED]

_____ se hace responsable de los datos que hace la presente.

a _____ de MAYO de 2024

FELIPE UGOLDE OLIVERA

Nombre completo del solicitante

Firma

Firma del propietario

LUGAR PARA EL CROQUIS (deberá hacerse con tinta)
 DATOS QUE DEBEN CONTENER CROQUIS DE MANZANA Y PREDIO:

Nombres de las calles que limitan la manzana, distancia de las dos esquinas a los linderos del predio, distancia de una esquina a la mitad de la entrada del predio, medidas del frente o frentes, fondo del predio y orientación.



ALINEAMIENTO 6.97 ML SOBRE CALLE NARCIZO ARROYO

OBSERVACIONES:

DIRECCIÓN DE DESARROLLO URBANO Y VIVIENDA
 TEQUISQUIAPAN, QRO.

Recavi original
 20105 124 Dinoro Cruz

0203-2024

SECCIÓN DE NÚMERO OFICIAL Comprobante núm: _____

Esta asignó el Número Oficial _____ para el predio

ubicado en: AMPLIACIÓN ADOLFO LÓPEZ MATEOS, TEQUISQUIAPAN, QRO.

colonia: _____

Tequisquiapan, Qro. a 21 de 05 de 2024



REVISÓ

ARQ. MARCO POLO RAMÍREZ VALENCIA
 DIRECTOR DE DESARROLLO URBANO Y VIVIENDA

AUTORIZÓ

NOTA: Este documento no debe tener ni raspaduras ni enmendaduras



PRESIDENCIA MUNICIPAL
H. AYUNTAMIENTO
2021-2024

H. AYUNTAMIENTO DE TEQUISQUIAPAN, QRO. VENTANILLA ÚNICA GESTIÓN

Av. Palmas No. 5, col. Los Sabinos, Tequisquiapan, Qro.
C.P. 76750 Tels. 01(414) 273 2327 ext. 2171



H. AYUNTAMIENTO DE TEQUISQUIAPAN, QRO VENTANILLA ÚNICA DE GESTIÓN

DIRECCIÓN DE DESARROLLO URBANO Y VIVIENDA TEQUISQUIAPAN, QRO.

PRESENTE

El suscrito solicita le sea dado ALINEAMIENTO Y NÚMERO OFICIAL que corresponderá al predio, según datos que se consignan en el croquis al reverso, en la inteligencia de que la entrada que se proyecta está situada como se indica en el croquis.

Clave catastral núm: [redacted] Lote: 58 Manzana: 11
Calle: [redacted] Colonia: Ampl. Adolfo Lopez Mateos
Nombre del propietario: Dinora Cruz Gonzalez
El propietario del predio con domicilio en: [redacted]

_____ se hace responsable de los datos que hace la presente.

a 08 de Mayo de 2024

Nombre completo del solicitante

Firma

Firma del propietario


LUGAR PARA EL CROQUIS (deberá hacerse con tinta)
DATOS QUE DEBEN CONTENER CROQUIS DE MANZANA Y PREDIO:

Nombres de las calles que limitan la manzana, distancia de las dos esquinas a los linderos del predio, distancia de una esquina a la mitad de la entrada del predio, medidas del frente o frentes, fondo del predio y orientación.



OBSERVACIONES:

ALINEAMIENTO 09.20 ML SOBRE CALLE 5 DE MAYO

Recibi documento original 
Rosalva Miranda Luna 09/06/24


DIRECCIÓN DE DESARROLLO URBANO Y VIVIENDA
TEQUISQUIAPAN, QRO.

SECCIÓN DE NÚMERO OFICIAL Comprobante núm: 0206-2024

Esta asignó el Número Oficial [REDACTED] para el predio
ubicado en: [REDACTED]

colonia: LA LAJA, TEQUISQUIAPAN, QRO.

Tequisquiapan, Qro. a 23 de 05 de 2024



REVISÓ

ARQ. MARCO POLO RAMIREZ VALENCIA
DIRECTOR DE DESARROLLO URBANO Y VIVIENDA
AUTORIZO

NOTA: Este documento no debe tener ni raspaduras ni enmendaduras



PRESIDENCIA MUNICIPAL
H. AYUNTAMIENTO
2021-2024

H. AYUNTAMIENTO DE TEQUISQUIAPAN, QRO. VENTANILLA ÚNICA GESTIÓN

Av. Palmas No. 5, col. Los Sabinos, Tequisquiapan, Qro.
C.P. 76750 Tels. 01(414) 273 2327 ext. 2171



H. AYUNTAMIENTO DE TEQUISQUIAPAN, QRO VENTANILLA ÚNICA DE GESTIÓN

DIRECCIÓN DE DESARROLLO URBANO Y VIVIENDA TEQUISQUIAPAN, QRO.

PRESENTE

El suscrito solicita le sea dado **ALINEAMIENTO Y NÚMERO OFICIAL** que corresponderá al predio, según datos que se consignan en el croquis al reverso, en la inteligencia de que la entrada que se proyecta está situada como se indica en el croquis.

Clave catastral núm: [redacted] Lote: _____ Manzana: _____

Calle: [redacted] Colonia: La Laja

Nombre del propietario: Angelina García Valencia


El propietario del predio con domicilio en: A [redacted]

[redacted]

[redacted] se hace responsable de los datos que hace la presente.

[redacted]

a _____ de _____ de 2024

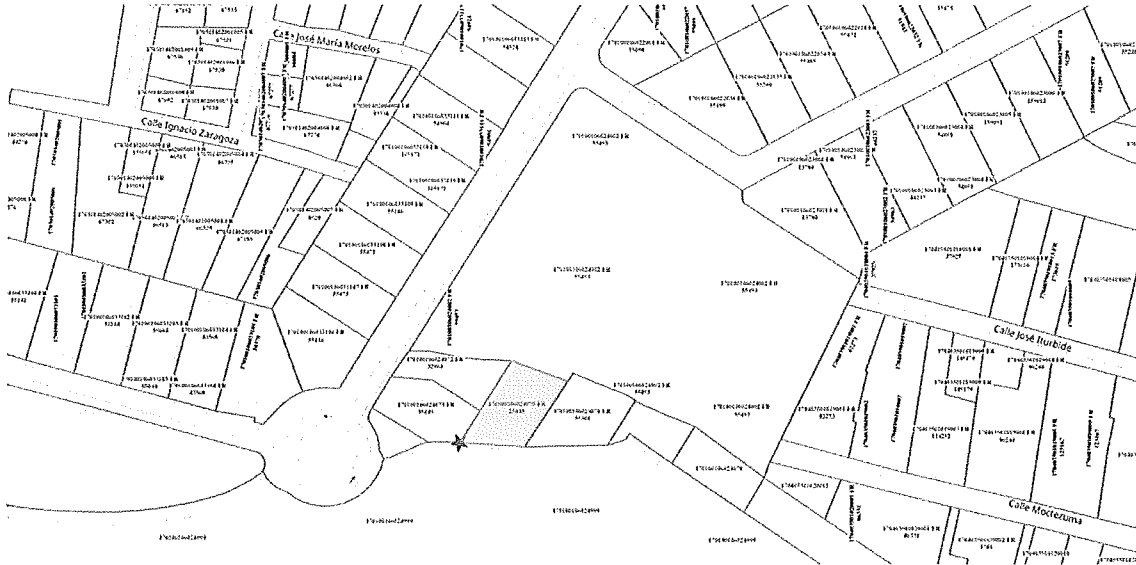


Bozelva Mercado Luna
Nombre completo del solicitante

[Signature]
Firma

Angelina G. de Serantes
Firma del propietario

LUGAR PARA EL CROQUIS (deberá hacerse con tinta)
DATOS QUE DEBEN CONTENER CROQUIS DE MANZANA Y PREDIO:
Nombres de las calles que limitan la manzana, distancia de las dos esquinas a los linderos del predio, distancia de una esquina a la mitad de la entrada del predio, medidas del frente o frentes, fondo del predio y orientación.



OBSERVACIONES:

ALINEAMIENTO 23.10 ML SOBRE CALLE VIÑA MARTELL

**DIRECCIÓN DE DESARROLLO URBANO Y VIVIENDA
TEQUISQUIAPAN, QRO.**

SECCIÓN DE NÚMERO OFICIAL Comprobante núm: 0207-2024

Esta asignó el Número Oficial [REDACTED] para el predio
ubicado en: [REDACTED]

colonia: LOS VIÑEDOS, TEQUISQUIAPAN, QRO.

Tequisquiapan, Qro. a 23 de 05 de 2024



ARQ. MARCO POLO RAMÍREZ VALENCIA
DIRECTOR DE DESARROLLO URBANO Y VIVIENDA
AUTORIZO

NOTA: Este documento no debe tener ni raspaduras ni enmendaduras



PRESIDENCIA MUNICIPAL
H. AYUNTAMIENTO
2021-2024

H. AYUNTAMIENTO DE TEQUISQUIAPAN, QRO. VENTANILLA ÚNICA GESTIÓN

Av. Palmas No. 5, col. Los Sabinos, Tequisquiapan, Qro.
C.P. 76750 Tels. 01(414) 273 2327 ext. 2171



H. AYUNTAMIENTO DE TEQUISQUIAPAN, QRO VENTANILLA ÚNICA DE GESTIÓN

DIRECCIÓN DE DESARROLLO URBANO Y VIVIENDA TEQUISQUIAPAN, QRO.

PRESENTE

El suscrito solicita le sea dado **ALINEAMIENTO Y NÚMERO OFICIAL** que corresponderá al predio, según datos que se consignan en el croquis al reverso, en la inteligencia de que la entrada que se proyecta está situada como se indica en el croquis.

Clave catastral núm: [redacted] Lote: 3 Manzana: 8

Calle: [redacted] Colonia: Los Vinos

Nombre del propietario: Arturo González Jiménez

El propietario del predio con domicilio en: [redacted]


[redacted]

[redacted] se hace responsable de los datos que hace la presente.

[redacted]

[redacted]

Tequisquiapan a 15 de Mayo de 2024



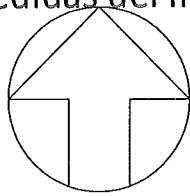
Arturo González Jiménez
Nombre completo del solicitante

[Handwritten signature]
Firma

Firma del propietario

LUGAR PARA EL CROQUIS (deberá hacerse con tinta)
DATOS QUE DEBEN CONTENER CROQUIS DE MANZANA Y PREDIO:

Nombres de las calles que limitan la manzana, distancia de las dos esquinas a los linderos del predio, distancia de una esquina a la mitad de la entrada del predio, medidas del frente o frentes, fondo del predio y orientación.



ALINEAMIENTO 06.97 MTS SOBRE CALLE NICOLAS BRAVO

OBSERVACIONES

Recibido documento Original

Elise Nieves Chávez

31/05/2024

DIRECCIÓN DE DESARROLLO URBANO Y VIVIENDA
TEQUISQUIAPAN, QRO.

0209-2024

SECCIÓN DE NÚMERO OFICIAL Comprobante núm:

Esta asignó el Número Oficial [redacted] para el predio

ubicado en: CENTRO, TEQUISQUIAPAN, QRO.

colonia:

Tequisquiapan, Qro. a 24 de 05 de 2024



ARQ. MARCO POLO RAMIREZ VALENCIA
DIRECTOR DE DESARROLLO URBANO Y VIVIENDA

AUTORIZÓ

NOTA: Este documento no debe tener ni raspaduras ni enmendaduras



PRESIDENCIA MUNICIPAL
H. AYUNTAMIENTO
2021-2024

H. AYUNTAMIENTO DE TEQUISQUIAPAN, QRO. VENTANILLA ÚNICA GESTIÓN

Av. Palmas No. 5, col. Los Sabinos, Tequisquiapan, Qro.
C.P. 76750 Tels. 01(414) 273 2327 ext. 2171



H. AYUNTAMIENTO DE TEQUISQUIAPAN, QRO VENTANILLA ÚNICA DE GESTIÓN

DIRECCIÓN DE DESARROLLO URBANO Y VIVIENDA TEQUISQUIAPAN, QRO.

PRESENTE

El suscrito solicita le sea dado ALINEAMIENTO Y NÚMERO OFICIAL que corresponderá al predio, según datos que se consignan en el croquis al reverso, en la inteligencia de que la entrada que se proyecta está situada como se indica en el croquis.

Clave catastral núm: [REDACTED] Lote: _____ Manzana: _____

Calle: [REDACTED] Colonia: _____

Nombre del propietario: CHAVEZ QUILIANA MA. MARTINA LETICIA

El propietario del predio con domicilio en: NICOLAS BRAVO

_____ se hace responsable de los datos que hace la presente.

a 21 de MAYO de 2024

CHAVEZ QUILIANA MA. MARTINA LETICIA

Nombre completo del solicitante

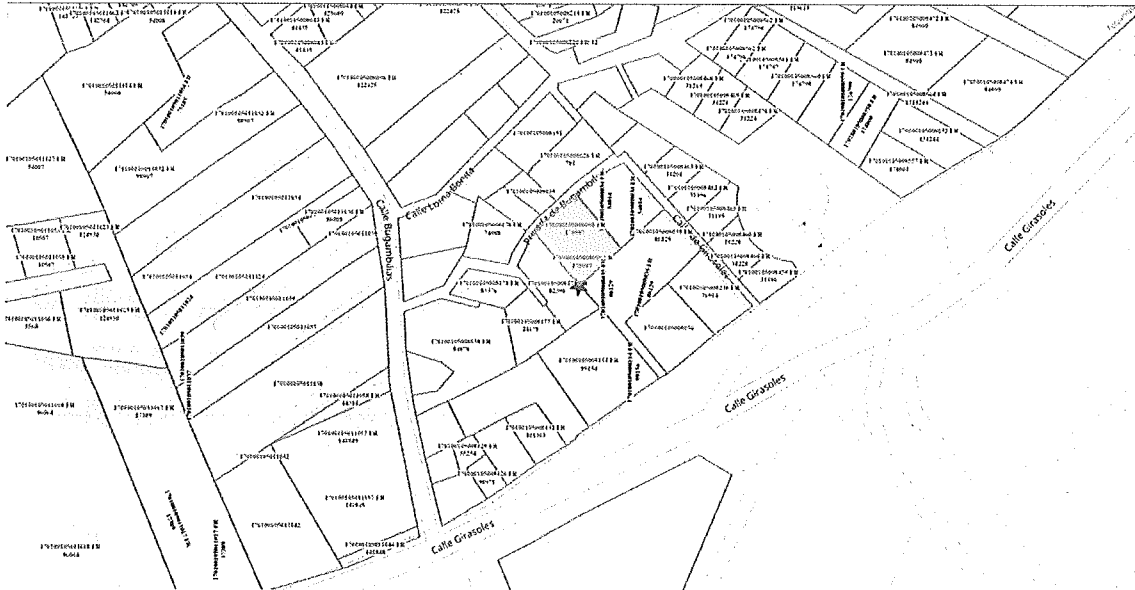
[Signature]

Firma

Firma del propietario

**LUGAR PARA EL CROQUIS (deberá hacerse con tinta)
DATOS QUE DEBEN CONTENER CROQUIS DE MANZANA Y PREDIO:**

Nombres de las calles que limitan la manzana, distancia de las dos esquinas a los linderos del predio, distancia de una esquina a la mitad de la entrada del predio, medidas del frente o frentes, fondo del predio y orientación.



OBSERVACIONES:

ALINEAMIENTO 19.07 ML SOBRE CALLEJÓN DE GIRASOLES

[Handwritten signature]

4/ Junio / 2024

**DIRECCIÓN DE DESARROLLO URBANO Y VIVIENDA
TEQUISQUIAPAN, QRO.**

SECCIÓN DE NÚMERO OFICIAL Comprobante núm: 0211 2024

Esta asignó el Número Oficial [REDACTED] para el predio
ubicado en: [REDACTED]

colonia: BARRIO DE SAN JUAN, TEQUISQUIAPAN, QRO.

Tequisquiapan, Qro. a 28 de 05 de 2024



ARQ. MARCO POLO RAMIREZ VALENCIA
DIRECTOR DE DESARROLLO URBANO Y VIVIENDA

[Handwritten signature]
AUTORIZO

NOTA: Este documento no debe tener ni raspaduras ni enmendaduras



PRESIDENCIA MUNICIPAL
H. AYUNTAMIENTO
2021-2024

H. AYUNTAMIENTO DE TEQUISQUIAPAN, QRO.
VENTANILLA ÚNICA GESTIÓN

Av. Palmas No. 5, col. Los Sabinos, Tequisquiapan, Qro.
C.P. 76750 Tels. 01(414) 273 2327 ext. 2171



#0547/2024

H. AYUNTAMIENTO DE TEQUISQUIAPAN, QRO
VENTANILLA ÚNICA DE GESTIÓN

**DIRECCIÓN DE DESARROLLO URBANO Y VIVIENDA
TEQUISQUIAPAN, QRO.**


PRESENTE

El suscrito solicita le sea dado **ALINEAMIENTO Y NÚMERO OFICIAL** que corresponderá al predio, según datos que se consignan en el croquis al reverso, en la inteligencia de que la entrada que se proyecta está situada como se indica en el croquis.

Clave catastral núm. [redacted] Lote: _____ Manzana: _____
Calle [redacted] Colonia: Barrio de San Juan
Nombre del propietario: Ma. Concepción López Reguero y Socorrito Paulla Torres
El propietario del predio con domicilio en: [redacted]

[redacted] se hace responsable de los datos que hace la presente.

a 21 de Mayo de 2024



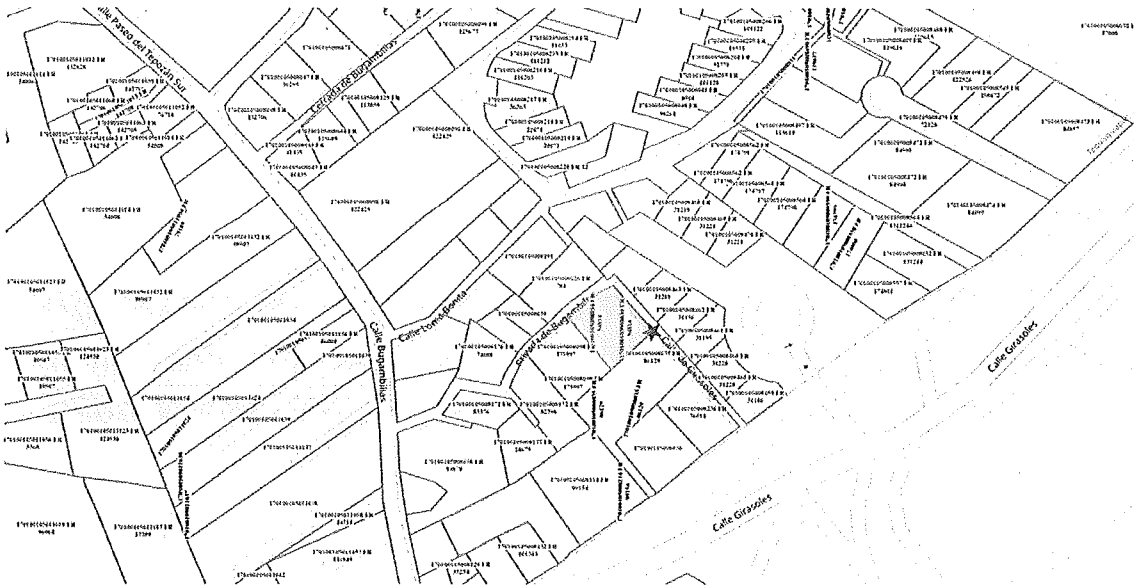
Guillermo López Rodríguez
Nombre completo del solicitante

[Signature]
Firma

Firma del propietario

LUGAR PARA EL CROQUIS (deberá hacerse con tinta)
DATOS QUE DEBEN CONTENER CROQUIS DE MANZANA Y PREDIO:

Nombres de las calles que limitan la manzana, distancia de las dos esquinas a los linderos del predio, distancia de una esquina a la mitad de la entrada del predio, medidas del frente o frentes, fondo del predio y orientación.



OBSERVACIONES:

ALINEAMIENTO 20.70 ML SOBRE CALLEJÓN DE GIRASOLES

[Handwritten signature]
04/JUNIO 2024
Recibi Documento Original

DIRECCIÓN DE DESARROLLO URBANO Y VIVIENDA
TEQUISQUIAPAN, QRO.

SECCIÓN DE NÚMERO OFICIAL Comprobante núm: 0212 2024
Esta asignó el Número Oficial [Redacted] para el predio
ubicado en: [Redacted]
colonia: BARRIO DE SAN JUAN, TEQUISQUIAPAN, QRO.
Tequisquiapan, Qro. a 28 de 05 de 2024



REVISÓ

ARQ. MARCO POLO RAMÍREZ VALENCIA
DIRECTOR DE DESARROLLO URBANO Y VIVIENDA

AUTORIZO

NOTA: Este documento no debe tener ni raspaduras ni enmendaduras



PRESIDENCIA MUNICIPAL
H. AYUNTAMIENTO
2021-2024

Requisito

H. AYUNTAMIENTO DE TEQUISQUIAPAN, QRO. VENTANILLA ÚNICA GESTIÓN

Av. Palmas No. 5, col. Los Sabinos, Tequisquiapan, Qro.
C.P. 76750 Tels. 01(414) 273 2327 ext. 2171

548/2024



H. AYUNTAMIENTO DE TEQUISQUIAPAN, QRO VENTANILLA ÚNICA DE GESTIÓN

DIRECCIÓN DE DESARROLLO URBANO Y VIVIENDA TEQUISQUIAPAN, QRO.

PRESENTE

El suscrito solicita le sea dado **ALINEAMIENTO Y NÚMERO OFICIAL** que corresponderá al predio, según datos que se consignan en el croquis al reverso, en la inteligencia de que la entrada que se proyecta está situada como se indica en el croquis.

Clave catastral núm: [REDACTED] Lote: _____ Manzana: _____

Calle: [REDACTED] Colonia: Barrío de San Juan


Nombre del propietario: Ma. Concepcion Chavez Regalado y Guadalupe Padilla Enrique

El propietario del predio con domicilio en: [REDACTED]

[REDACTED]

_____ se hace responsable de los datos que hace la presente.

a 21 de Mayo de 2024



Guadalupe Padilla Enrique
Nombre completo del solicitante

[Signature]
Firma

Firma del propietario

LUGAR PARA EL CROQUIS (deberá hacerse con tinta)
DATOS QUE DEBEN CONTENER CROQUIS DE MANZANA Y PREDIO:

Nombres de las calles que limitan la manzana, distancia de las dos esquinas a los linderos del predio, distancia de una esquina a la mitad de la entrada del predio, medidas del frente o frentes, fondo del predio y orientación.



OBSERVACIONES:

Alineamiento 08.25ml Sobre Av. Juárez

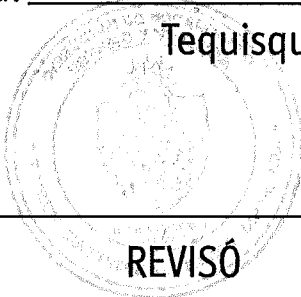
DIRECCIÓN DE DESARROLLO URBANO Y VIVIENDA
TEQUISQUIAPAN, QRO.

SECCIÓN DE NÚMERO OFICIAL Comprobante núm: 0213-2024

Esta asignó el Número Oficial [REDACTED] para el predio
ubicado en: [REDACTED]

colonia: Barrio De La Magdalena, Tequisquiapan, Qro.

Tequisquiapan, Qro. a 28 de Mayo de 2024



REVISÓ

ARQ. MARCO POLO RAMÍREZ VALENCIA
DIRECTOR DE DESARROLLO URBANO Y VIVIENDA

AUTORIZÓ

NOTA: Este documento no debe tener ni raspaduras ni enmendaduras

Recibi documento original María Pabero Hernández Hernández
30-Mayo-24
M.C. SANCHEZ IRIZABEL



PRESIDENCIA MUNICIPAL
H. AYUNTAMIENTO
2021-2024

H. AYUNTAMIENTO DE TEQUISQUIAPAN, QRO. VENTANILLA ÚNICA GESTIÓN

Av. Palmas No. 5, col. Los Sabinos, Tequisquiapan, Qro.
C.P. 76750 Tels. 01(414) 273 2327 ext. 2171



H. AYUNTAMIENTO DE TEQUISQUIAPAN, QRO VENTANILLA ÚNICA DE GESTIÓN

DIRECCIÓN DE DESARROLLO URBANO Y VIVIENDA TEQUISQUIAPAN, QRO.

PRESENTE

El suscrito solicita le sea dado ALINEAMIENTO Y NÚMERO OFICIAL que corresponderá al predio, según datos que se consignan en el croquis al reverso, en la inteligencia de que la entrada que se proyecta está situada como se indica en el croquis.

Clave catastral núm: _____ Lote: 100 Manzana: 65

Calle: _____ Colonia: Barrio De La Magdalena

Nombre del propietario: Lucía Hernández Hernández

El propietario del predio con domicilio en: _____
Barrio De La Magdalena Tequisquiapan Qro.

_____ se hace responsable de los datos que hace la presente.

a 20 de Mayo de 2024

Lucía Hernández Hernández
Nombre completo del solicitante

Firma

Firma del propietario

LUGAR PARA EL CROQUIS (deberá hacerse con tinta)
 DATOS QUE DEBEN CONTENER CROQUIS DE MANZANA Y PREDIO:
 Nombres de las calles que limitan la manzana, distancia de las dos esquinas a los
 linderos del predio, distancia de una esquina a la mitad de la entrada del predio,
 medidas del frente o frentes, fondo del predio y orientación.



ALINEAMIENTO 33.70 MTS SOBRE CALLE NEMATITA

OBSERVACIONES:

RECIBI DOCUMENTO ORIGINAL, GUILLERMO GUERRERO MORENO. JMO. JMM
3 JUNIO 2024

DIRECCIÓN DE DESARROLLO URBANO Y VIVIENDA
 TEQUISQUIAPAN, QRO.

0214-2024

SECCIÓN DE NÚMERO OFICIAL Comprobante núm: _____
 Esta asignó el Número Oficial _____ para el predio
 ubicado en: _____
 colonia: _____
 Tequisquiapan, Qro. a _____ 28 _____ de _____ 05 _____ de 2024



ARQ. MARCO POLO RAMIREZ VALENCIA
 DIRECTOR DE DESARROLLO URBANO Y VIVIENDA

AUTORIZÓ

NOTA: Este documento no debe tener ni raspaduras ni enmendaduras



PRESIDENCIA MUNICIPAL
H. AYUNTAMIENTO
2021-2024

H. AYUNTAMIENTO DE TEQUISQUIAPAN, QRO. VENTANILLA ÚNICA GESTIÓN

Av. Palmas No. 5, col. Los Sabinos, Tequisquiapan, Qro.
C.P. 76750 Tels. 01(414) 273 2327 ext. 2171



H. AYUNTAMIENTO DE TEQUISQUIAPAN, QRO VENTANILLA ÚNICA DE GESTIÓN

DIRECCIÓN DE DESARROLLO URBANO Y VIVIENDA TEQUISQUIAPAN, QRO.

PRESENTE

El suscrito solicita le sea dado ALINEAMIENTO Y NÚMERO OFICIAL que corresponderá al predio, según datos que se consignan en el croquis al reverso, en la inteligencia de que la entrada que se proyecta está situada como se indica en el croquis.

Clave catastral núm: [redacted] Lote: 32 Manzana: 01

Calle: [redacted] Colonia: Hacienda Grande

Nombre del propietario: Guillermo Guerrero Moreno

El propietario del predio con domicilio en: [redacted]

[redacted]

_____ se hace responsable de los datos que hace la presente.

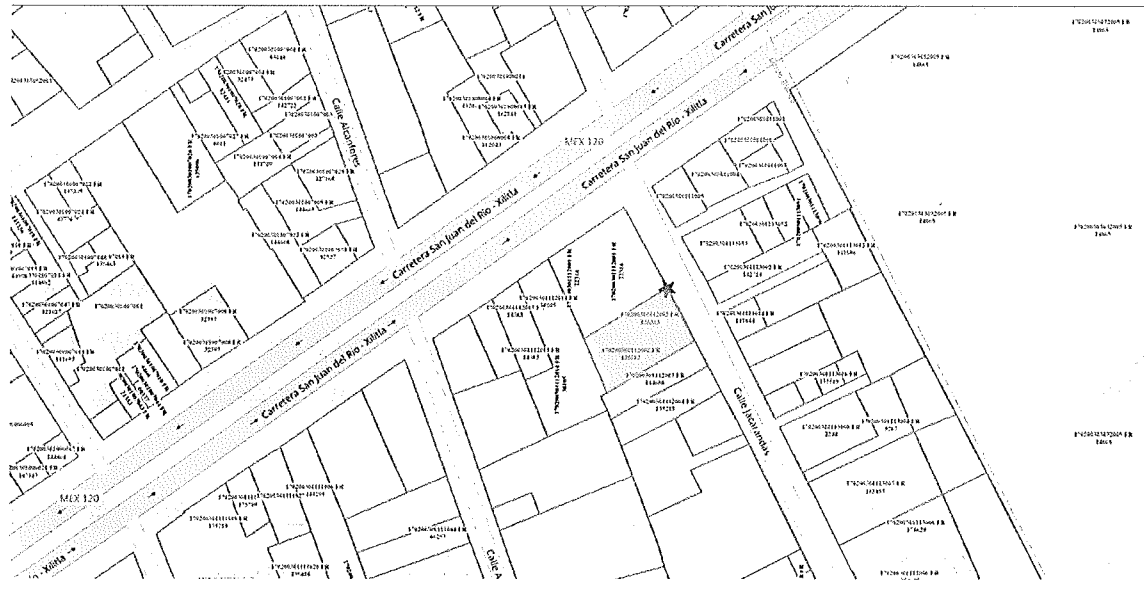
a 13 de Mayo de 2024

Guillermo Guerrero Moreno
Nombre completo del solicitante

[Signature]
Firma

[Signature]
Firma del propietario

LUGAR PARA EL CROQUIS (deberá hacerse con tinta)
 DATOS QUE DEBEN CONTENER CROQUIS DE MANZANA Y PREDIO:
 Nombres de las calles que limitan la manzana, distancia de las dos esquinas a los linderos del predio, distancia de una esquina a la mitad de la entrada del predio, medidas del frente o frentes, fondo del predio y orientación.



OBSERVACIONES:

ALINEAMIENTO 20.55 ML SOBRE CALLE JACARANDAS

Recibi documento original
Dosa de Jesus del Bosque Fuentes 11 de Jun. 2024




DIRECCIÓN DE DESARROLLO URBANO Y VIVIENDA
 TEQUISQUIAPAN, QRO.

SECCIÓN DE NÚMERO OFICIAL Comprobante núm: 0215-2024
 Esta asignó el Número Oficial [REDACTED] para el predio
 ubicado en: [REDACTED]
 colonia: BORDO BLANCO, TEQUISQUIAPAN, QRO.
 Tequisquiapan, Qro. a 30 de 05 de 2024



ARQ. MARCO POLO RAMIREZ VALENCIA
 DIRECTOR DE DESARROLLO URBANO Y VIVIENDA



NOTA: Este documento no debe tener ni raspaduras ni enmendaduras



PRESIDENCIA MUNICIPAL
H. AYUNTAMIENTO
2021-2024

H. AYUNTAMIENTO DE TEQUISQUIAPAN, QRO. VENTANILLA ÚNICA GESTIÓN

Av. Palmas No. 5, col. Los Sabinos, Tequisquiapan, Qro.
C.P. 76750 Tels. 01(414) 273 2327 ext. 2171



H. AYUNTAMIENTO DE TEQUISQUIAPAN, QRO VENTANILLA ÚNICA DE GESTIÓN

DIRECCIÓN DE DESARROLLO URBANO Y VIVIENDA TEQUISQUIAPAN, QRO.

PRESENTE

El suscrito solicita le sea dado ALINEAMIENTO Y NÚMERO OFICIAL que corresponderá al predio, según datos que se consignan en el croquis al reverso, en la inteligencia de que la entrada que se proyecta está situada como se indica en el croquis.

Clave catastral núm: [redacted] Lote: 2 Manzana: 15

Calle: [redacted] Colonia: Barro Blanco


Nombre del propietario: Rosa de Jesús del Bosque Fuentes

El propietario del predio con domicilio en: [redacted]

[redacted]

[redacted] se hace responsable de los datos que hace la presente.

a 24 de Mayo de 2024



Rosa de Jesús del Bosque Fuentes
Nombre completo del solicitante

[Signature]
Firma

[Signature]
Firma del propietario

LUGAR PARA EL CROQUIS (deberá hacerse con tinta)
DATOS QUE DEBEN CONTENER CROQUIS DE MANZANA Y PREDIO:

Nombres de las calles que limitan la manzana, distancia de las dos esquinas a los linderos del predio, distancia de una esquina a la mitad de la entrada del predio, medidas del frente o frentes, fondo del predio y orientación.



OBSERVACIONES:

ALINEAMIENTO 10.00 ML SOBRE CALLE TULIPAN

Recibi documento original 07-06-24, Martha Natalia Bocanegra Camacho.

DIRECCIÓN DE DESARROLLO URBANO Y VIVIENDA
TEQUISQUIAPAN, QRO.

SECCIÓN DE NÚMERO OFICIAL Comprobante núm: 0217-2024

Esta asignó el Número Oficial [REDACTED] para el predio
ubicado en: [REDACTED]

colonia: HACIENDA GRANDE, TEQUISQUIAPAN, QRO.

Tequisquiapan, Qro. a 30 de 05 de 2024



ARQ. MARCO POLO RAMIREZ VALENCIA
DIRECTOR DE DESARROLLO URBANO Y VIVIENDA
AUTORIZO

NOTA: Este documento no debe tener ni raspaduras ni enmendaduras



PRESIDENCIA MUNICIPAL
H. AYUNTAMIENTO
2021-2024

H. AYUNTAMIENTO DE TEQUISQUIAPAN, QRO. VENTANILLA ÚNICA GESTIÓN

Av. Palmas No. 5, col. Los Sabinos, Tequisquiapan, Qro.
C.P. 76750 Tels. 01(414) 273 2327 ext. 2171



H. AYUNTAMIENTO DE TEQUISQUIAPAN, QRO VENTANILLA ÚNICA DE GESTIÓN

DIRECCIÓN DE DESARROLLO URBANO Y VIVIENDA TEQUISQUIAPAN, QRO.

PRESENTE

El suscrito solicita le sea dado **ALINEAMIENTO Y NÚMERO OFICIAL** que corresponderá al predio, según datos que se consignan en el croquis al reverso, en la inteligencia de que la entrada que se proyecta está situada como se indica en el croquis.

Clave catastral núm: [redacted] Lote: 2 Manzana: 8

Calle: [redacted] Colonia: Hacienda Grande

Nombre del propietario: Martha Boanegra García

El propietario del predio con domicilio en: [redacted]


[redacted]

se hace responsable de los datos que hace la presente.

a 28 de Mayo de 2024

Martha Nativia Boanegra García
Nombre completo del solicitante

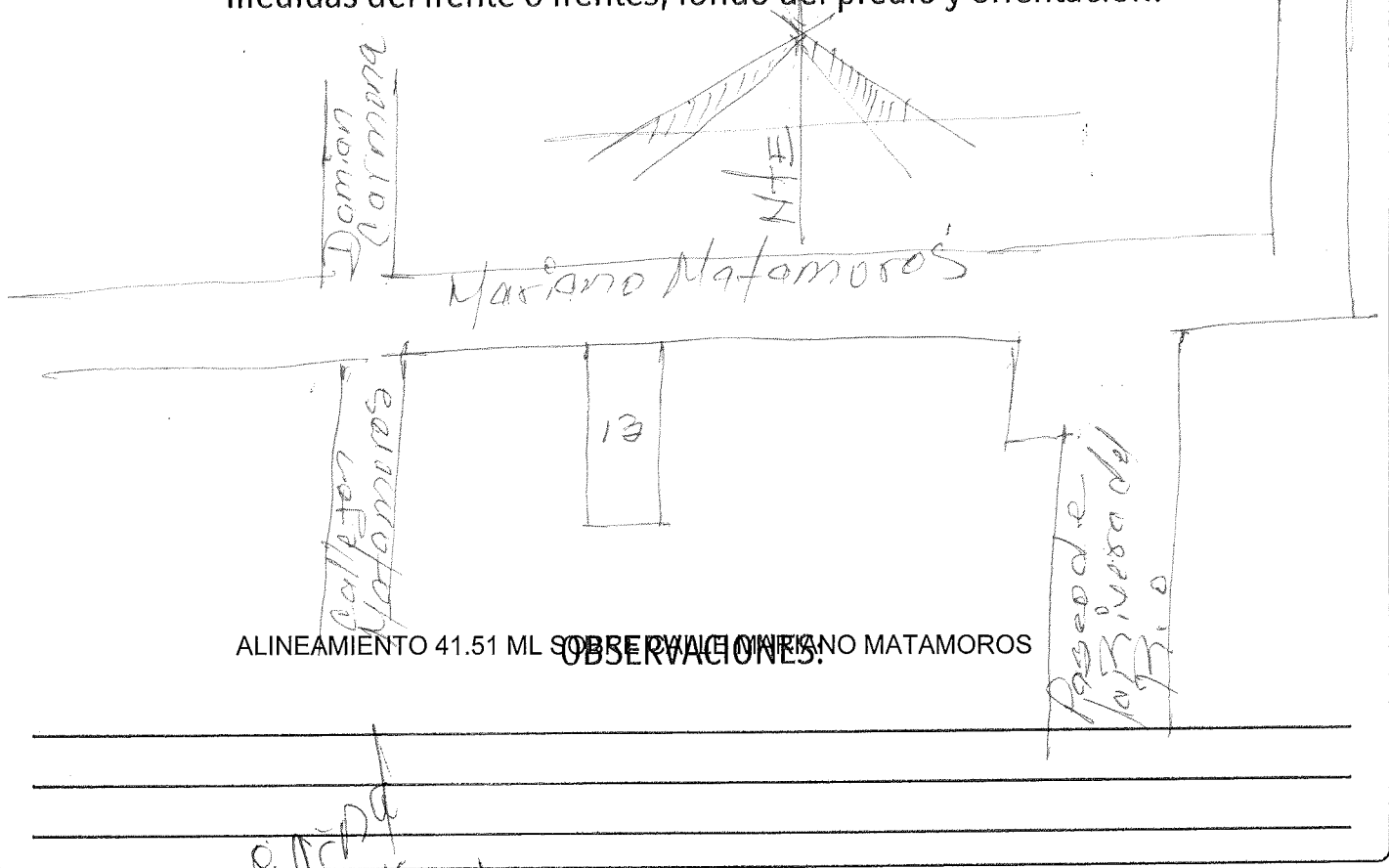
Martha Nativia Boanegra García
Firma



Martha Nativia Boanegra García
Firma del propietario

LUGAR PARA EL CROQUIS (deberá hacerse con tinta)
DATOS QUE DEBEN CONTENER CROQUIS DE MANZANA Y PREDIO:

Nombres de las calles que limitan la manzana, distancia de las dos esquinas a los linderos del predio, distancia de una esquina a la mitad de la entrada del predio, medidas del frente o frentes, fondo del predio y orientación.




DIRECCION DE DESARROLLO URBANO Y VIVIENDA
TEQUISQUIAPAN, QRO.

SECCION DE NÚMERO OFICIAL Comprobante núm: 0218-2024

Esta asignó el Número Oficial [REDACTED] para el predio
ubicado en: [REDACTED]

colonia: CENTRO, TEQUISQUIAPAN, QRO.

Tequisquiapan, Qro. a 03 de 06 de 2024



REVISÓ

ARQ. MARCO POLO RAMIREZ VALENCIA
DIRECTOR DE DESARROLLO URBANO Y VIVIENDA

AUTORIZÓ

NOTA: Este documento no debe tener ni raspaduras ni enmendaduras



PRESIDENCIA MUNICIPAL
H. AYUNTAMIENTO
2021-2024

H. AYUNTAMIENTO DE TEQUISQUIAPAN, QRO. VENTANILLA ÚNICA GESTIÓN

Av. Palmas No. 5, col. Los Sabinos, Tequisquiapan, Qro.
C.P. 76750 Tels. 01(414) 273 2327 ext. 2171



H. AYUNTAMIENTO DE TEQUISQUIAPAN, QRO VENTANILLA ÚNICA DE GESTIÓN

DIRECCIÓN DE DESARROLLO URBANO Y VIVIENDA TEQUISQUIAPAN, QRO.

PRESENTE

El suscrito solicita le sea dado **ALINEAMIENTO Y NÚMERO OFICIAL** que corresponderá al predio, según datos que se consignan en el croquis al reverso, en la inteligencia de que la entrada que se proyecta está situada como se indica en el croquis.

Clave catastral núm: _____ Lote: _____ Manzana: _____

Calle: _____ Colonia: CENTRO

Nombre del propietario: JOSÉ LUIS CHÁVEZ VEGA

El propietario del predio con domicilio en: _____

_____ se hace responsable de los datos que hace la presente.

a 20 de MAYO de 2024

JOSÉ LUIS CHÁVEZ VEGA

Nombre completo del solicitante

Firma

JOSÉ LUIS CHÁVEZ VEGA

Firma del propietario

LUGAR PARA EL CROQUIS (deberá hacerse con tinta)

DATOS QUE DEBEN CONTENER CROQUIS DE MANZANA Y PREDIO:

Nombres de las calles que limitan la manzana, distancia de las dos esquinas a los linderos del predio, distancia de una esquina a la mitad de la entrada del predio, medidas del frente o frentes, fondo del predio y orientación.



OBSERVACIONES:

ALINEAMIENTO 17.50 ML SOBRE CALLE VIÑA SOL

Ramiro *CRISTÓBAL* DIRECCIÓN DE DESARROLLO URBANO Y VIVIENDA
Área *Franziska Hernández* TEQUISQUIAPAN, QRO.

Umanca
[Signature] 22/06/2024

SECCIÓN DE NÚMERO OFICIAL Comprobante núm: 0220-2024

Esta asignó el Número Oficial [REDACTED] para el predio

ubicado en: [REDACTED]

colonia: [REDACTED]

FRACC. LOS VIÑEDOS, TEQUISQUIAPAN, QRO.
Tequisquiapan, Qro. a 06 de 06 de 2024



REVISÓ

[Signature]
ARQ. MARCO POLO RAMÍREZ VALENCIA
DIRECTOR DE DESARROLLO URBANO Y VIVIENDA

NOTA: Este documento no debe tener ni raspaduras ni enmendaduras



PRESIDENCIA MUNICIPAL
H. AYUNTAMIENTO
2021-2024

H. AYUNTAMIENTO DE TEQUISQUIAPAN, QRO. VENTANILLA ÚNICA GESTIÓN

Av. Palmas No. 5, col. Los Sabinos, Tequisquiapan, Qro.
C.P. 76750 Tels. 01(414) 273 2327 ext. 2171



H. AYUNTAMIENTO DE TEQUISQUIAPAN, QRO VENTANILLA ÚNICA DE GESTIÓN

DIRECCIÓN DE DESARROLLO URBANO Y VIVIENDA TEQUISQUIAPAN, QRO.

PRESENTE

El suscrito solicita le sea dado ALINEAMIENTO Y NÚMERO OFICIAL que corresponderá al predio, según datos que se consignan en el croquis al reverso, en la inteligencia de que la entrada que se proyecta está situada como se indica en el croquis.

Clave catastral núm: _____ Lote: 42 Manzana: IV

Calle: _____ Colonia: FRACC. LOS VIÑEDOS

Nombre del propietario: SRA. ERIKA MARIA DEL PILAR PIMIENTA CHAVEZ.

El propietario del predio con domicilio en: CALLE MOCTEZUMA NO.112
COLONIA CENTRO, CP. 76750, TEQUISQUIAPAN QUERETARO.

_____ se hace responsable de los datos que hace la presente.

a 24 de MAYO de 2024

SRA. ERIKA MARIA DEL PILAR PIMIENTA CHAVEZ.

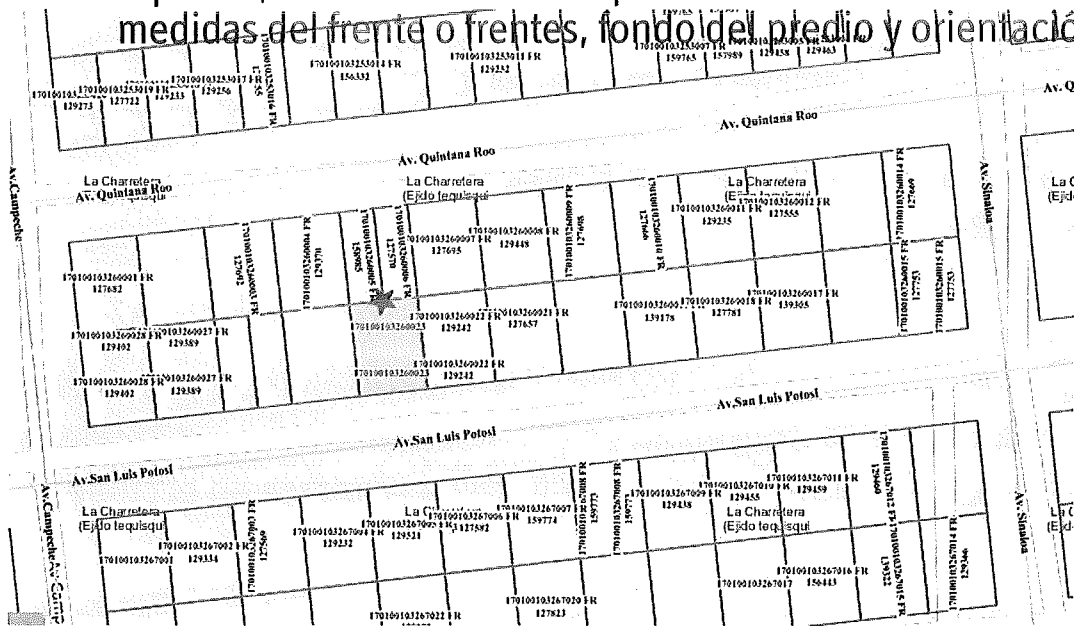
Nombre completo del solicitante

SRA. ERIKA MARIA DEL PILAR PIMIENTA CHAVEZ.

Firma

SRA. ERIKA MARIA DEL PILAR PIMIENTA CHAVEZ.
Firma del propietario

LUGAR PARA EL CROQUIS (deberá hacerse con tinta)
 DATOS QUE DEBEN CONTENER CROQUIS DE MANZANA Y PREDIO:
 Nombres de las calles que limitan la manzana, distancia de las dos esquinas a los linderos del predio, distancia de una esquina a la mitad de la entrada del predio, medidas del frente o frentes, fondo del predio y orientación.



OBSERVACIONES:

ALINEAMIENTO 15.11 ML SOBRE AV. SAN LUIS POTOSÍ

Recibí documento original
 14-JUN-2024

Rosa Mejía González

**DIRECCIÓN DE DESARROLLO URBANO Y VIVIENDA
 TEQUISQUIAPAN, QRO.**

0221-2024

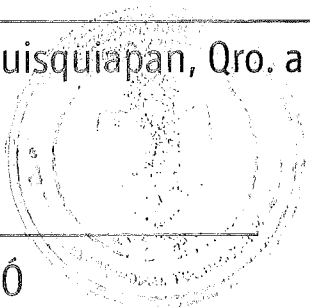
SECCIÓN DE NÚMERO OFICIAL Comprobación: _____

Esta asignó el Número Oficial _____ para el predio

ubicado en: LA CHARRETERA, TEQUISQUIAPAN, QRO.

colonia: 10 06 2024

Tequisquiapan, Qro. a _____ de _____ de _____



ARQ. MARCO POLO RAMIREZ VALENCIA
 DIRECTOR DE DESARROLLO URBANO Y VIVIENDA

REVISÓ

AUTORIZÓ

NOTA: Este documento no debe tener ni raspaduras ni enmendaduras



PRESIDENCIA MUNICIPAL
H. AYUNTAMIENTO
2021-2024

H. AYUNTAMIENTO DE TEQUISQUIAPAN, QRO. VENTANILLA ÚNICA GESTIÓN

Av. Palmas No. 5, col. Los Sabinos, Tequisquiapan, Qro.
C.P. 76750 Tels. 01(414) 273 2327 ext. 2171



H. AYUNTAMIENTO DE TEQUISQUIAPAN, QRO VENTANILLA ÚNICA DE GESTIÓN

DIRECCIÓN DE DESARROLLO URBANO Y VIVIENDA TEQUISQUIAPAN, QRO.

PRESENTE

El suscrito solicita le sea dado ALINEAMIENTO Y NÚMERO OFICIAL que corresponderá al predio, según datos que se consignan en el croquis al reverso, en la inteligencia de que la entrada que se proyecta está situada como se indica en el croquis.

Clave catastral núm: [REDACTED] Lote: 23 Manzana: 10

Calle: [REDACTED] Colonia: La charretera


Nombre del propietario: Martin Nieto Bárcenas

El propietario del predio con domicilio en: [REDACTED]

[REDACTED]

_____ se hace responsable de los datos que hace la presente.

a 5 de Junio de 2024



Rosa Mejía González
Nombre completo del solicitante

[Signature]
Firma

[Signature]
Firma del propietario

LUGAR PARA EL CROQUIS (deberá hacerse con tinta)
DATOS QUE DEBEN CONTENER CROQUIS DE MANZANA Y PREDIO:

Nombres de las calles que limitan la manzana, distancia de las dos esquinas a los linderos del predio, distancia de una esquina a la mitad de la entrada del predio, medidas del frente o frentes, fondo del predio y orientación.



ALINEAMIENTO 9.875 ML SOBRE CALLE PLATEROS

DIRECCIÓN DE DESARROLLO URBANO Y VIVIENDA
TEQUISQUIAPAN, QRO.

SECCIÓN DE NÚMERO OFICIAL Comprobante núm: _____ 0222-2024

Esta asignó el Número Oficial _____ para el predio
ubicado en: _____

colonia: _____

LA TROJE Y CORRALETAS, TEQUISQUIAPAN, QRO.
Tequisquiapan, Qro. a _____ de _____ de _____

10

06

2024

REVISÓ

ARQ. MARCO POLO RAMIREZ VALENCIA
DIRECTOR DE DESARROLLO URBANO Y VIVIENDA
AUTORIZO

NOTA: Este documento no debe tener ni raspaduras ni enmendaduras



PRESIDENCIA MUNICIPAL
H. AYUNTAMIENTO
2021-2024

H. AYUNTAMIENTO DE TEQUISQUIAPAN, QRO. VENTANILLA ÚNICA GESTIÓN

Av. Palmas No. 5, col. Los Sabinos, Tequisquiapan, Qro.
C.P. 76750 Tels. 01(414) 273 2327 ext. 2171



H. AYUNTAMIENTO DE TEQUISQUIAPAN, QRO VENTANILLA ÚNICA DE GESTIÓN

DIRECCIÓN DE DESARROLLO URBANO Y VIVIENDA TEQUISQUIAPAN, QRO.

PRESENTE

El suscrito solicita le sea dado ALINEAMIENTO Y NÚMERO OFICIAL que corresponderá al predio, según datos que se consignan en el croquis al reverso, en la inteligencia de que la entrada que se proyecta está situada como se indica en el croquis.

Clave catastral núm: [REDACTED] Lote: 5 Manzana: 4
Calle: [REDACTED] Colonia: LA TROTE Y CORPALES (PROCEDE)
Nombre del propietario: JUANA BARCENAS GARCIA
El propietario del predio con domicilio en: A [REDACTED]

_____ se hace responsable de los datos que hace la presente.

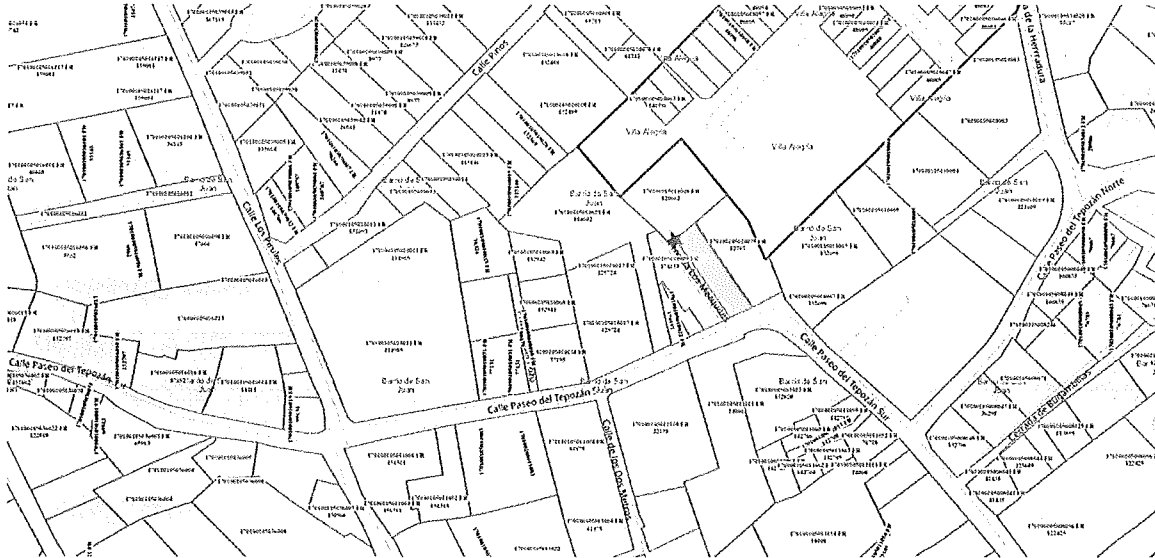
a 9 de MAYO de 2024

JUANA BARCENAS GARCIA
Nombre completo del solicitante

Juana Barcenás
Firma

Juana Barcenás
Firma del propietario

LUGAR PARA EL CROQUIS (deberá hacerse con tinta)
DATOS QUE DEBEN CONTENER CROQUIS DE MANZANA Y PREDIO:
Nombres de las calles que limitan la manzana, distancia de las dos esquinas a los linderos del predio, distancia de una esquina a la mitad de la entrada del predio, medidas del frente o frentes, fondo del predio y orientación.



OBSERVACIONES:

ALINEAMIENTO 16.00 ML SOBRE CALLE PASEO DEL TEPOZÁN

*Recibí Documento Original a Nombre
Maricela legalde manide 18. Junio 24*

DIRECCIÓN DE DESARROLLO URBANO Y VIVIENDA
TEQUISQUIAPAN, QRO.

SECCIÓN DE NÚMERO OFICIAL Comprobante núm: 0223-2024

Esta asignó el Número Oficial [REDACTED] para el predio
ubicado en: [REDACTED]

colonia: BARRIO DE SAN JUAN, TEQUISQUIAPAN, QRO.

Tequisquiapan, Qro. a 10 de 06 de 2024



ARQ. MARCO POLO RAMIREZ VALENCIA
DIRECTOR DE DESARROLLO URBANO Y VIVIENDA
AUTORIZO

NOTA: Este documento no debe tener ni raspaduras ni enmendaduras



PRESIDENCIA MUNICIPAL
H. AYUNTAMIENTO
2021-2024

H. AYUNTAMIENTO DE TEQUISQUIAPAN, QRO. VENTANILLA ÚNICA GESTIÓN

Av. Palmas No. 5, col. Los Sabinos, Tequisquiapan, Qro.
C.P. 76750 Tels. 01(414) 273 2327 ext. 2171



H. AYUNTAMIENTO DE TEQUISQUIAPAN, QRO VENTANILLA ÚNICA DE GESTIÓN


DIRECCIÓN DE DESARROLLO URBANO Y VIVIENDA TEQUISQUIAPAN, QRO.

PRESENTE

El suscrito solicita le sea dado ALINEAMIENTO Y NÚMERO OFICIAL que corresponderá al predio, según datos que se consignan en el croquis al reverso, en la inteligencia de que la entrada que se proyecta está situada como se indica en el croquis.

Clave catastral núm: [redacted] Lote: _____ Manzana: _____
Calle: [redacted] Colonia: Barrio de San Juan
Nombre del propietario: Maricela Ugalde Munive
El propietario del predio con domicilio en: [redacted]
[redacted] se hace responsable de los datos que hace la presente.

a 03 de Junio de 2024

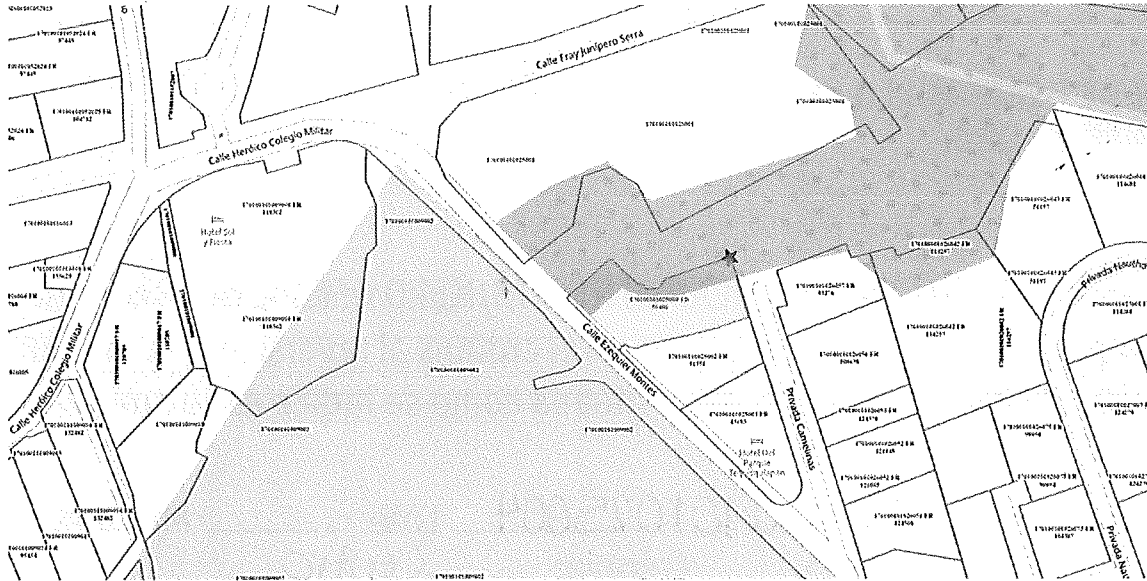


Maricela Ugalde Munive
Nombre completo del solicitante

[Signature]
Firma

[Signature]
Firma del propietario

LUGAR PARA EL CROQUIS (deberá hacerse con tinta)
DATOS QUE DEBEN CONTENER CROQUIS DE MANZANA Y PREDIO:
 Nombres de las calles que limitan la manzana, distancia de las dos esquinas a los linderos del predio, distancia de una esquina a la mitad de la entrada del predio, medidas del frente o frentes, fondo del predio y orientación.



OBSERVACIONES:

ALINEAMIENTO 36.57 ML SOBRE CALLE EZEQUIEL MONTES

foro
Mano de Juan Carlos Gómez
 Recibido documento original de la Torre

DIRECCIÓN DE DESARROLLO URBANO Y VIVIENDA
TEQUISQUIAPAN, QRO.

SECCIÓN DE NÚMERO OFICIAL Comprobante núm: 0224-2024

Esta asignó el Número Oficial [REDACTED] para el predio

ubicado en: [REDACTED]

colonia: CENTRO, TEQUISQUIAPAN, QRO.

Tequisquiapan, Qro. a 10 de 06 de 2024



ARQ. MARCO POLO RAMÍREZ VALENCIA
 DIRECTOR DE DESARROLLO URBANO Y VIVIENDA

AUTORIZO

NOTA: Este documento no debe tener ni raspaduras ni enmendaduras



PRESIDENCIA MUNICIPAL
H. AYUNTAMIENTO
2021-2024

H. AYUNTAMIENTO DE TEQUISQUIAPAN, QRO. VENTANILLA ÚNICA GESTIÓN

Av. Palmas No. 5, col. Los Sabinos, Tequisquiapan, Qro.
C.P. 76750 Tels. 01(414) 273 2327 ext. 2171



H. AYUNTAMIENTO DE TEQUISQUIAPAN, QRO VENTANILLA ÚNICA DE GESTIÓN

DIRECCIÓN DE DESARROLLO URBANO Y VIVIENDA TEQUISQUIAPAN, QRO.


PRESENTE

El suscrito solicita le sea dado ALINEAMIENTO Y NÚMERO OFICIAL que corresponderá al predio, según datos que se consignan en el croquis al reverso, en la inteligencia de que la entrada que se proyecta está situada como se indica en el croquis.

Clave catastral núm: [redacted] Lote: _____ Manzana: _____
Calle: [redacted] Colonia: Centro
Nombre del propietario: Mra. De Jesus Laura Gomez de la Torre
El propietario del predio con domicilio en: [redacted]

_____ se hace responsable de los datos que hace la presente.

a 04 de Junio de 2024



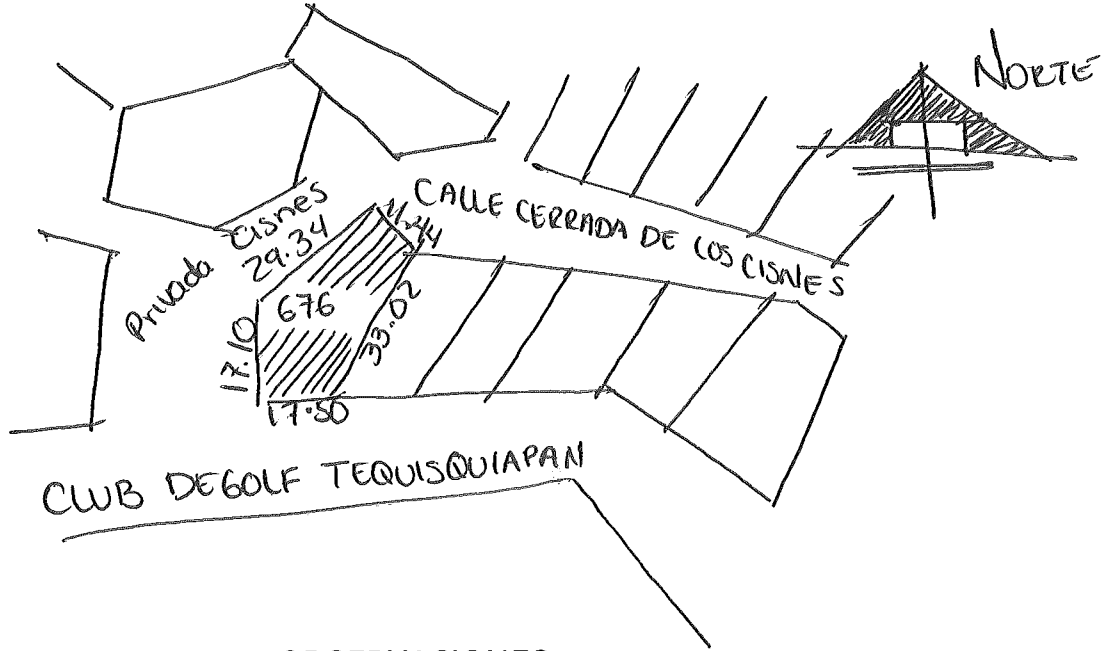
Mrs. De Jesus Laura Gomez de la Torre
Nombre completo del solicitante

[Signature]
Firma

[Signature]
Firma del propietario

LUGAR PARA EL CROQUIS (deberá hacerse con tinta)
DATOS QUE DEBEN CONTENER CROQUIS DE MANZANA Y PREDIO:

Nombres de las calles que limitan la manzana, distancia de las dos esquinas a los linderos del predio, distancia de una esquina a la mitad de la entrada del predio, medidas del frente o frentes, fondo del predio y orientación.



OBSERVACIONES:
ALINEAMIENTO 11.44 ML SOBRE CERRADA DE LOS CISNES

RECIBI DOCUMENTO ORIGINAL, ARQ. DALIA XOCHIT SACABADO
GONZALEZ 20/JUN/2024

DIRECCIÓN DE DESARROLLO URBANO Y VIVIENDA
TEQUISQUIAPAN, QRO.

0225-2024

SECCIÓN DE NÚMERO OFICIAL Comprobación: _____

Esta asignó el Número Oficial _____ para el predio
ubicado en: CLUB DE GOLF TEQUISQUIAPAN, TEQUISQUIAPAN, QRO.

colonia: _____ 10 de 06 de 2024

Tequisquiapan, Qro. a _____ de _____ de _____



REVISÓ

ARQ. MARCO POLO RAMIREZ VALENCIA
DIRECTOR DE DESARROLLO URBANO Y VIVIENDA

AUTORIZÓ

NOTA: Este documento no debe tener ni raspaduras ni enmendaduras



PRESIDENCIA MUNICIPAL
H. AYUNTAMIENTO
2021-2024

H. AYUNTAMIENTO DE TEQUISQUIAPAN, QRO. VENTANILLA ÚNICA GESTIÓN

Av. Palmas No. 5, col. Los Sabinos, Tequisquiapan, Qro.
C.P. 76750 Tels. 01(414) 273 2327 ext. 2171



H. AYUNTAMIENTO DE TEQUISQUIAPAN, QRO VENTANILLA ÚNICA DE GESTIÓN

DIRECCIÓN DE DESARROLLO URBANO Y VIVIENDA TEQUISQUIAPAN, QRO.


PRESENTE

El suscrito solicita le sea dado ALINEAMIENTO Y NÚMERO OFICIAL que corresponderá al predio, según datos que se consignan en el croquis al reverso, en la inteligencia de que la entrada que se proyecta está situada como se indica en el croquis.

Clave catastral núm: [REDACTED] Lote: 1 Manzana: 23
Calle: [REDACTED] Colonia: FRACCIONAMIENTO CLUB DE GOLF TEQUISQUIAPAN
Nombre del propietario: ISIDRO ARCINIEGA MALDONADO
El propietario del predio con domicilio en: [REDACTED]

_____ se hace responsable de los datos que hace la presente.

a _____ de _____ de _____



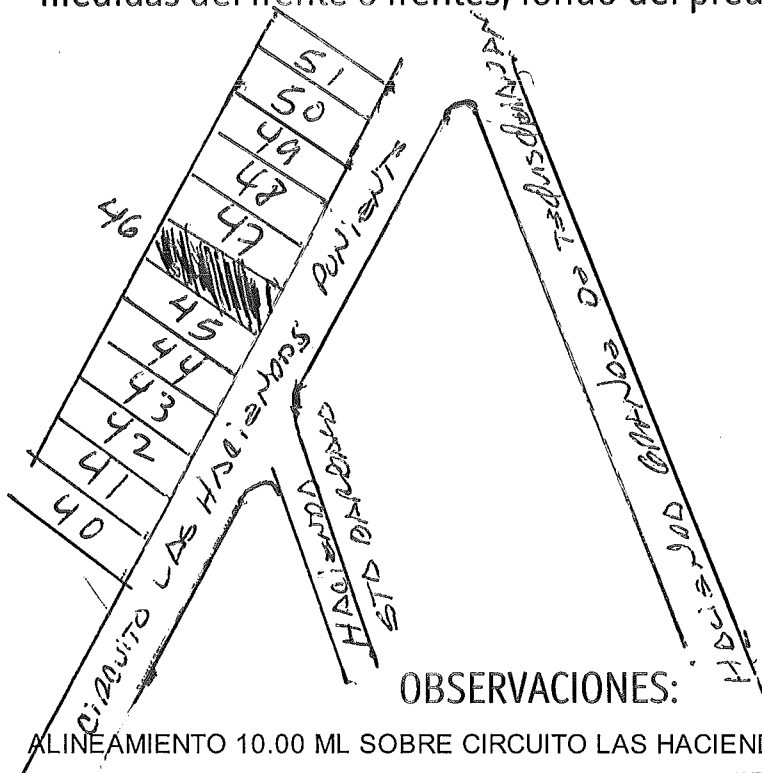
DAVIA XOCHITL SALGADO GONZALEZ
Nombre completo del solicitante

[Signature]
Firma

[Signature]
Firma del propietario

LUGAR PARA EL CROQUIS (deberá hacerse con tinta)
 DATOS QUE DEBEN CONTENER CROQUIS DE MANZANA Y PREDIO:

Nombres de las calles que limitan la manzana, distancia de las dos esquinas a los linderos del predio, distancia de una esquina a la mitad de la entrada del predio, medidas del frente o frentes, fondo del predio y orientación.



OBSERVACIONES:

ALINEAMIENTO 10.00 ML SOBRE CIRCUITO LAS HACIENDAS PONIENTE

DIRECCIÓN DE DESARROLLO URBANO Y VIVIENDA
 TEQUISQUIAPAN, QRO.

SECCIÓN DE NÚMERO OFICIAL Comprobante núm: 0227-2024

Esta asignó el Número Oficial [REDACTED] para el predio
 ubicado en: [REDACTED]

colonia: FRACC. RESIDENCIAL HACIENDAS DE TEQUISQUIAPAN, TEQUISQUIAPAN, QRO.

Tequisquiapan, Qro. a 10 de 06 de 2024



ARQ. MARCO POLO RAMIREZ VALENCIA
 DIRECTOR DE DESARROLLO URBANO Y VIVIENDA
 AUTORIZO

NOTA: Este documento no debe tener ni raspaduras ni enmendaduras



PRESIDENCIA MUNICIPAL
H. AYUNTAMIENTO
2021-2024

H. AYUNTAMIENTO DE TEQUISQUIAPAN, QRO. VENTANILLA ÚNICA GESTIÓN

Av. Palmas No. 5, col. Los Sabinos, Tequisquiapan, Qro.
C.P. 76750 Tels. 01(414) 273 2327 ext. 2171



H. AYUNTAMIENTO DE TEQUISQUIAPAN, QRO VENTANILLA ÚNICA DE GESTIÓN

DIRECCIÓN DE DESARROLLO URBANO Y VIVIENDA TEQUISQUIAPAN, QRO.

PRESENTE

El suscrito solicita le sea dado ALINEAMIENTO Y NÚMERO OFICIAL que corresponderá al predio, según datos que se consignan en el croquis al reverso, en la inteligencia de que la entrada que se proyecta está situada como se indica en el croquis.

Clave catastral núm: [redacted] Lote: [redacted] Manzana [redacted]

Calle: [redacted] ^{colliente 40} Colonia: FRACC. RESIDENCIAL HDAS DE


Nombre del propietario: PATRICIA GUADALUPE URIBE CANTERA ^{TEQUISQUIAPAN}

El propietario del predio con domicilio en: [redacted] [redacted] [redacted]

[redacted] [redacted] [redacted]

[redacted] hace responsable de los datos que hace la presente.

a 4 de Julio de 2024



PATRICIA GUADALUPE URIBE CANTERA
Nombre completo del solicitante

[Signature]
Firma

PATRICIA GUADALUPE URIBE CANTERA
Firma del propietario

LUGAR PARA EL CROQUIS (deberá hacerse con tinta)
 DATOS QUE DEBEN CONTENER CROQUIS DE MANZANA Y PREDIO:
 Nombres de las calles que limitan la manzana, distancia de las dos esquinas a los linderos del predio, distancia de una esquina a la mitad de la entrada del predio, medidas del frente o frentes, fondo del predio y orientación.




OBSERVACIONES:

ALINEAMIENTO 44.40 ML SOBRE CALLE 13 DE SEPTIEMBRE

Recibi Documento Original
Margosol Hernández Trejo 18/06/2024 *[Signature]*

DIRECCIÓN DE DESARROLLO URBANO Y VIVIENDA
 TEQUISQUIAPAN, QRO.

SECCIÓN DE NÚMERO OFICIAL Comprobante núm: 0236-2024
 Esta asignó el Número Oficial [Redacted] para el predio
 ubicado en: [Redacted]
 colonia: LA TRINIDAD, TEQUISQUIAPAN, QRO.



REVISO

[Signature]
 ARQ. MARCO POLO RAMIREZ VALENCIA
 DIRECTOR DE DESARROLLO URBANO Y VIVIENDA
 AUTORIZO



PRESIDENCIA MUNICIPAL
H. AYUNTAMIENTO
2021-2024

H. AYUNTAMIENTO DE TEQUISQUIAPAN, QRO. VENTANILLA ÚNICA GESTIÓN

Av. Palmas No. 5, col. Los Sabinos, Tequisquiapan, Qro.
C.P. 76750 Tels. 01(414) 273 2327 ext. 2171



H. AYUNTAMIENTO DE TEQUISQUIAPAN, QRO VENTANILLA ÚNICA DE GESTIÓN

DIRECCIÓN DE DESARROLLO URBANO Y VIVIENDA TEQUISQUIAPAN, QRO.


PRESENTE

El suscrito solicita le sea dado ALINEAMIENTO Y NÚMERO OFICIAL que corresponderá al predio, según datos que se consignan en el croquis al reverso, en la inteligencia de que la entrada que se proyecta está situada como se indica en el croquis.

Clave catastral núm: [redacted] Lote: 01 Manzana: 15
Calle: [redacted] Colonia: La Trinidad Tequisquiapan
Nombre del propietario: Parroquia de Santa María de la Asunción
El propietario del predio con domicilio en: [redacted]

_____ se hace responsable de los datos que hace la presente.

a 28 de Mayo de 2024



Francisco Hernández Ramírez

Nombre completo del solicitante

[Signature]

Firma

[Signature]

Firma del propietario

LUGAR PARA EL CROQUIS (deberá hacerse con tinta)
DATOS QUE DEBEN CONTENER CROQUIS DE MANZANA Y PREDIO:
Nombres de las calles que limitan la manzana, distancia de las dos esquinas a los linderos del predio, distancia de una esquina a la mitad de la entrada del predio, medidas del frente o frentes, fondo del predio y orientación.



OBSERVACIONES:

ALINEAMIENTO 32.00 ML SOBRE CALLEJÓN ERNESTO PERRUSQUÍA

*Recibi documento Original.
Para Ortiz Resendiz
19 Junio 2024*

DIRECCIÓN DE DESARROLLO URBANO Y VIVIENDA
TEQUISQUIAPAN, QRO.

SECCIÓN DE NÚMERO OFICIAL Comprobante núm: 0242-2024

Esta asignó el Número Oficial [REDACTED] para el predio
ubicado en: [REDACTED]

colonia: CENTRO, TEQUISQUIAPAN, QRO.

Tequisquiapan, Qro. a 18 de 06 de 2024



ARQ. MARCO POLO RAMIREZ VALENCIA
DIRECTOR DE DESARROLLO URBANO Y VIVIENDA
AUTORIZO

NOTA: Este documento no debe tener ni raspaduras ni enmendaduras



PRESIDENCIA MUNICIPAL
H. AYUNTAMIENTO
2021-2024

H. AYUNTAMIENTO DE TEQUISQUIAPAN, QRO. VENTANILLA ÚNICA GESTIÓN

Av. Palmas No. 5, col. Los Sabinos, Tequisquiapan, Qro.
C.P. 76750 Tels. 01(414) 273 2327 ext. 2171



H. AYUNTAMIENTO DE TEQUISQUIAPAN, QRO VENTANILLA ÚNICA DE GESTIÓN

DIRECCIÓN DE DESARROLLO URBANO Y VIVIENDA TEQUISQUIAPAN, QRO.

PRESENTE

El suscrito solicita le sea dado **ALINEAMIENTO Y NÚMERO OFICIAL** que corresponderá al predio, según datos que se consignan en el croquis al reverso, en la inteligencia de que la entrada que se proyecta está situada como se indica en el croquis.

Clave catastral núm: [redacted] Lote: _____ Manzana: _____

Calle: [redacted] Colonia: Centro


Nombre del propietario: Nabor Cruz Chavero

El propietario del predio con domicilio en: [redacted]

[redacted]

_____ se hace responsable de los datos que hace la presente.

a 7 de Junio de 2024



Nabor Cruz Chavero

Nombre completo del solicitante

Nabor

Firma

Nabor

Firma del propietario

LUGAR PARA EL CROQUIS (deberá hacerse con tinta)
DATOS QUE DEBEN CONTENER CROQUIS DE MANZANA Y PREDIO:
 Nombres de las calles que limitan la manzana, distancia de las dos esquinas a los linderos del predio, distancia de una esquina a la mitad de la entrada del predio, medidas del frente o frentes, fondo del predio y orientación.



OBSERVACIONES:

ALINEAMIENTO 08.00 ML SOBRE CALLE GERANIO

RECIBI ORIGINAL
 JESSAUBUW

25 JUNIO 2024

**DIRECCIÓN DE DESARROLLO URBANO Y VIVIENDA
 TEQUISQUIAPAN, QRO.**

SECCIÓN DE NÚMERO OFICIAL Comprobante núm: 0243-2024

Esta asignó el Número Oficial [REDACTED] para el predio
 ubicado en: [REDACTED]

colonia: FRACC. VISTA ALTA, TEQUISQUIAPAN, QRO.

Tequisquiapan, Qro. a 19 de 06 de 2024



ARQ. MARCO POLO RAMIREZ VALENCIA
 DIRECTOR DE DESARROLLO URBANO Y VIVIENDA
 AUTORIZO

NOTA: Este documento no debe tener ni raspaduras ni enmendaduras

#653/2024



PRESIDENCIA MUNICIPAL
H. AYUNTAMIENTO
2021-2024

H. AYUNTAMIENTO DE TEQUISQUIAPAN, QRO. VENTANILLA ÚNICA GESTIÓN

Av. Palmas No. 5, col. Los Sabinos, Tequisquiapan, Qro.
C.P. 76750 Tels. 01(414) 273 2327 ext. 2171



H. AYUNTAMIENTO DE TEQUISQUIAPAN, QRO VENTANILLA ÚNICA DE GESTIÓN

DIRECCIÓN DE DESARROLLO URBANO Y VIVIENDA TEQUISQUIAPAN, QRO.

PRESENTE

El suscrito solicita le sea dado ALINEAMIENTO Y NÚMERO OFICIAL que corresponderá al predio, según datos que se consignan en el croquis al reverso, en la inteligencia de que la entrada que se proyecta está situada como se indica en el croquis.

Clave catastral núm: [REDACTED] Lote: 01 Manzana: 06

Calle: [REDACTED] Colonia: VISTA ALTA

Nombre del propietario: J. JESUS RAMIREZ UGALDE

El propietario del predio con domicilio en: [REDACTED]

[REDACTED]

_____ se hace responsable de los datos que hace la presente.

a 12 de JUNIO de 2024

J. JESUS RAMIREZ UGALDE

Nombre completo del solicitante

Firma

J. JESUS RAMIREZ UGALDE

Firma del propietario

LUGAR PARA EL CROQUIS (deberá hacerse con tinta)

DATOS QUE DEBEN CONTENER CROQUIS DE MANZANA Y PREDIO:

Nombres de las calles que limitan la manzana, distancia de las dos esquinas a los linderos del predio, distancia de una esquina a la mitad de la entrada del predio, medidas del fronto, fondo del predio y orientación.



ALINEAMIENTO 20.78 MTS SOBRE CALLE BENITO JUÁREZ

OBSERVACIONES

Recibi Original Paula Ortiz Resendiz
2/ Julio 24

DIRECCIÓN DE DESARROLLO URBANO Y VIVIENDA
TEQUISQUIAPAN, QRO.

SECCIÓN DE NÚMERO OFICIAL Comprobante núm: 0246-2024

Esta asignó el Número Oficial [redacted] para el predio
ubicado en: [redacted]

colonia: CENTRO, TEQUISQUIAPAN, QRO.

Tequisquiapan, Qro. a 19 de 06 de 2024



REVISÓ

ARQ. MARCO POLO RAMÍREZ VALENCIA
DIRECTOR DE DESARROLLO URBANO Y VIVIENDA

AUTORIZÓ

NOTA: Este documento no debe tener ni raspaduras ni enmendaduras



PRESIDENCIA MUNICIPAL
H. AYUNTAMIENTO
2021-2024

H. AYUNTAMIENTO DE TEQUISQUIAPAN, QRO. VENTANILLA ÚNICA GESTIÓN

Av. Palmas No. 5, col. Los Sabinos, Tequisquiapan, Qro.
C.P. 76750 Tels. 01(414) 273 2327 ext. 2171



H. AYUNTAMIENTO DE TEQUISQUIAPAN, QRO VENTANILLA ÚNICA DE GESTIÓN

DIRECCIÓN DE DESARROLLO URBANO Y VIVIENDA TEQUISQUIAPAN, QRO.

PRESENTE

El suscrito solicita le sea dado **ALINEAMIENTO Y NÚMERO OFICIAL** que corresponderá al predio, según datos que se consignan en el croquis al reverso, en la inteligencia de que la entrada que se proyecta está situada como se indica en el croquis.

Clave catastral núm: [redacted] Lote: _____ Manzana: _____

Calle: [redacted] Colonia: Centro

Nombre del propietario: Nabor Cruz Civero

El propietario del predio con domicilio en: [redacted]

[redacted]

_____ se hace responsable de los datos que hace la presente.

a 7 de Junio de 2024

Nabor Cruz Civero

Nombre completo del solicitante

Nabor

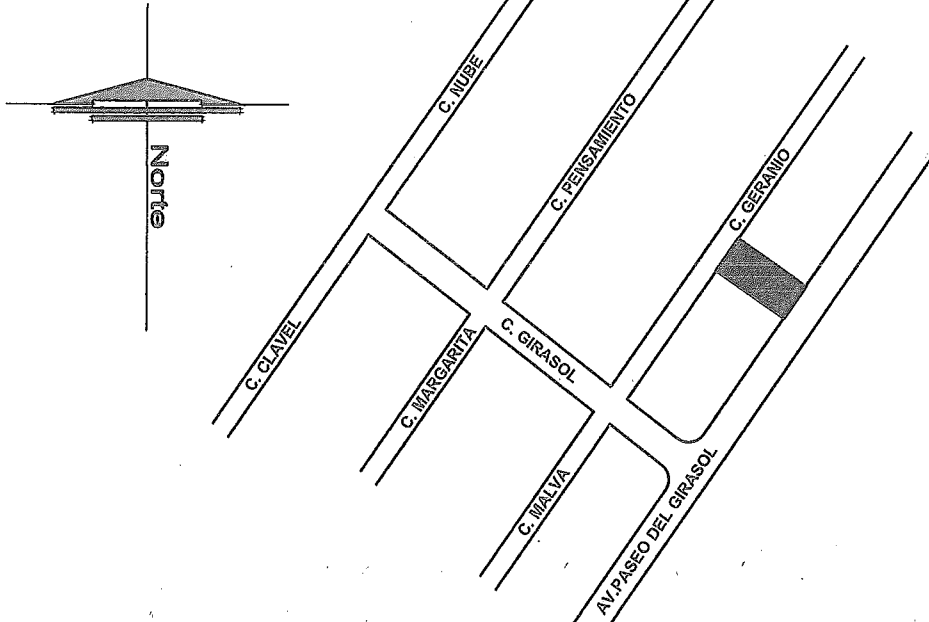
Firma

Nabor

Firma del propietario

LUGAR PARA EL CROQUIS (deberá hacerse con tinta)
DATOS QUE DEBEN CONTENER CROQUIS DE MANZANA Y PREDIO:

Nombres de las calles que limitan la manzana, distancia de las dos esquinas a los linderos del predio, distancia de una esquina a la mitad de la entrada del predio, medidas del frente o frentes, fondo del predio y orientación.



OBSERVACIONES:

ALINEAMIENTO 08.00 ML SOBRE CALLE GERANIO

**DIRECCIÓN DE DESARROLLO URBANO Y VIVIENDA
TEQUISQUIAPAN, QRO.**

SECCIÓN DE NÚMERO OFICIAL Comprobante núm: 0247-2024

Esta asignó el Número Oficial [REDACTED] para el predio
ubicado en: [REDACTED]

colonia: FRACC. VISTA ALTA, TEQUISQUIAPAN, QRO.

Tequisquiapan, Qro. a 21 de 06 de 2024



ARQ. MARCO POLO RAMIREZ VALENCIA
DIRECTOR DE DESARROLLO URBANO Y VIVIENDA
AUTORIZO

NOTA: Este documento no debe tener ni raspaduras ni enmendaduras



PRESIDENCIA MUNICIPAL
H. AYUNTAMIENTO
2021-2024

H. AYUNTAMIENTO DE TEQUISQUIAPAN, QRO. VENTANILLA ÚNICA GESTIÓN

Av. Palmas No. 5, col. Los Sabinos, Tequisquiapan, Qro.
C.P. 76750 Tels. 01(414) 273 2327 ext. 2171



H. AYUNTAMIENTO DE TEQUISQUIAPAN, QRO VENTANILLA ÚNICA DE GESTIÓN

DIRECCIÓN DE DESARROLLO URBANO Y VIVIENDA TEQUISQUIAPAN, QRO.

PRESENTE

El suscrito solicita le sea dado ALINEAMIENTO Y NÚMERO OFICIAL que corresponderá al predio, según datos que se consignan en el croquis al reverso, en la inteligencia de que la entrada que se proyecta está situada como se indica en el croquis.

Clave catastral núm: [REDACTED] Lote: 05 Manzana: 6

Calle: [REDACTED] Colonia: Vista Hermosa

Nombre del propietario: Carlos Ramirez Ugalde

El propietario del predio con domicilio en: [REDACTED]
[REDACTED]

_____ se hace responsable de los datos que hace la presente.

a 07 de Junio de 2024

Arq. Oliver Bonillo T.
Nombre completo del solicitante

[Signature]
Firma

[Signature]
Firma del propietario

LUGAR PARA EL CROQUIS (deberá hacerse con tinta)
 DATOS QUE DEBEN CONTENER CROQUIS DE MANZANA Y PREDIO:
 Nombres de las calles que limitan la manzana, distancia de las dos esquinas a los linderos del predio, distancia de una esquina a la mitad de la entrada del predio, medidas del frente o frentes, fondo del predio y orientación.



ALINEAMIENTO 07.00 ML SOBRE CALLE GUADALUPE

OBSERVACIONES:

RECIBI ORIGINAL 2/07/24

[Handwritten signature]
 Mr. Luis J. Jimenez


**DIRECCIÓN DE DESARROLLO URBANO Y VIVIENDA
 TEQUISQUIAPAN, QRO.**

SECCIÓN DE NÚMERO OFICIAL Comprobante núm: 0248-2024

Esta asignó el Número Oficial [REDACTED] para el predio
 ubicado en: [REDACTED]

colonia: PROF. RAÚL CARDENAS MARTÍNEZ, TEQUISQUIAPAN, QRO.

Tequisquiapan, Qro. a 25 de 06 de 2024



REVISÓ

ARQ. MARCO POLO RAMIREZ VALENCIA
 DIRECTOR DE DESARROLLO URBANO Y VIVIENDA

AUTORIZÓ

NOTA: Este documento no debe tener ni raspaduras ni enmendaduras



PRESIDENCIA MUNICIPAL
H. AYUNTAMIENTO
2021-2024

H. AYUNTAMIENTO DE TEQUISQUIAPAN, QRO. VENTANILLA ÚNICA GESTIÓN

Av. Palmas No. 5, col. Los Sabinos, Tequisquiapan, Qro.
C.P. 76750 Tels. 01(414) 273 2327 ext. 2171



H. AYUNTAMIENTO DE TEQUISQUIAPAN, QRO VENTANILLA ÚNICA DE GESTIÓN

DIRECCIÓN DE DESARROLLO URBANO Y VIVIENDA TEQUISQUIAPAN, QRO.

PRESENTE

El suscrito solicita le sea dado ALINEAMIENTO Y NÚMERO OFICIAL que corresponderá al predio, según datos que se consignan en el croquis al reverso, en la inteligencia de que la entrada que se proyecta está situada como se indica en el croquis.

Clave catastral núm: [REDACTED] Lote: _____ Manzana: _____

Calle: [REDACTED] Colonia: PROFR. RAUL CARDENAS MARTINEZ

Nombre del propietario: JOSÉ CHRISTIAN SALGADO MARTINEZ

El propietario del predio con domicilio en: [REDACTED]

[REDACTED]

_____ se hace responsable de los datos que hace la presente.

a _____ de _____ de _____

LUIS ENRIQUE JIMÉNEZ GONZÁLEZ
Nombre completo del solicitante


[Signature]
Firma

Firma del propietario



LUGAR PARA EL CROQUIS (deberá hacerse con tinta)
DATOS QUE DEBEN CONTENER CROQUIS DE MANZANA Y PREDIO:

Nombres de las calles que limitan la manzana, distancia de las dos esquinas a los linderos del predio, distancia de una esquina a la mitad de la entrada del predio, medidas del frente o frentes, fondo del predio y orientación.



OBSERVACIONES:

ALINEAMIENTO 07.332 ML SOBRE CALLE CHABACANOS

Recibi documento original: Brayán Sandette Rodríguez.
25- Junio - 2024. Brayán: J.R.

DIRECCIÓN DE DESARROLLO URBANO Y VIVIENDA
TEQUISQUIAPAN, QRO.

SECCIÓN DE NÚMERO OFICIAL Comprobante núm: 0249-2024

Esta asignó el Número Oficial [REDACTED] para el predio
ubicado en: [REDACTED]

colonia: BORDO BLANCO, TEQUISQUIAPAN, QRO.

Tequisquiapan, Qro. a 19 de 06 de 2024



[Signature]
ARQ. MARCO POLO RAMIREZ VALENCIA
DIRECTOR DE DESARROLLO URBANO Y VIVIENDA
AUTORIZO

NOTA: Este documento no debe tener ni raspaduras ni enmendaduras



PRESIDENCIA MUNICIPAL
H. AYUNTAMIENTO
2021-2024

H. AYUNTAMIENTO DE TEQUISQUIAPAN, QRO. VENTANILLA ÚNICA GESTIÓN

Av. Palmas No. 5, col. Los Sabinos, Tequisquiapan, Qro.
C.P. 76750 Tels. 01(414) 273 2327 ext. 2171



H. AYUNTAMIENTO DE TEQUISQUIAPAN, QRO VENTANILLA ÚNICA DE GESTIÓN

DIRECCIÓN DE DESARROLLO URBANO Y VIVIENDA TEQUISQUIAPAN, QRO.

PRESENTE

El suscrito solicita le sea dado ALINEAMIENTO Y NÚMERO OFICIAL que corresponderá al predio, según datos que se consignan en el croquis al reverso, en la inteligencia de que la entrada que se proyecta está situada como se indica en el croquis.

Clave catastral núm: [redacted] Lote: _____ Manzana: _____

Calle: [redacted] Colonia: Bordo Blanco

Nombre del propietario: Ana Karen chavez Sanchez

El propietario del predio con domicilio en: [redacted]

[redacted]

_____ se hace responsable de los datos que hace la presente.

a 14 de Junio de 2024

Brayan Sandette Rodriguez.
Nombre completo del solicitante

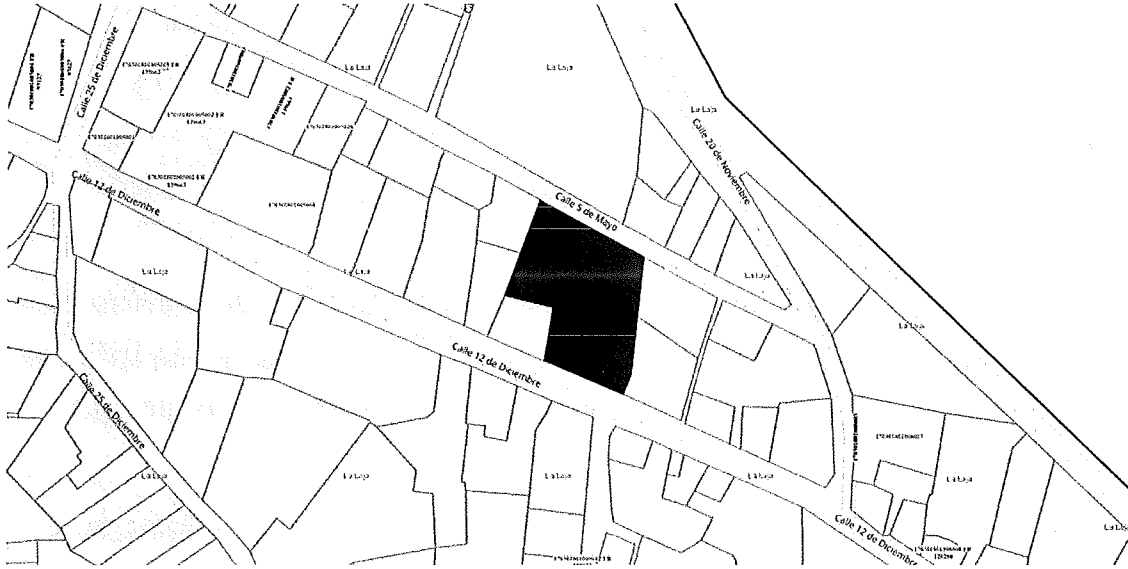
Brayan S.R.
Firma

Firma del propietario

LUGAR PARA EL CROQUIS (deberá hacerse con tinta)

DATOS QUE DEBEN CONTENER CROQUIS DE MANZANA Y PREDIO:

Nombres de las calles que limitan la manzana, distancia de las dos esquinas a los linderos del predio, distancia de una esquina a la mitad de la entrada del predio, medidas del frente o frentes, fondo del predio y orientación.



OBSERVACIONES:

ALINEAMIENTO 33.20 ML SOBRE CALLE 12 DE DICIEMBRE

Matemático Lopez Cantero

1 / Julio / 2024

DIRECCIÓN DE DESARROLLO URBANO Y VIVIENDA
TEQUISQUIAPAN, QRO.


SECCIÓN DE NÚMERO OFICIAL Comprobante núm: _____ 0251-2024 _____

Esta asignó el Número Oficial _____ para el predio

ubicado en: _____

colonia: _____ LA LAJA, TEQUISQUIAPAN, QRO. _____

Tequisquiapan, Qro. a _____ 25 _____ de _____ 06 _____ de 2024



[Signature]
ARQ. MARCO POLO RAMIREZ VALENCIA
DIRECTOR DE DESARROLLO URBANO Y VIVIENDA
AUTORIZO

NOTA: Este documento no debe tener ni raspaduras ni enmendaduras



PRESIDENCIA MUNICIPAL
H. AYUNTAMIENTO
2021-2024

H. AYUNTAMIENTO DE TEQUISQUIAPAN, QRO.
VENTANILLA ÚNICA GESTIÓN

Av. Palmas No. 5, col. Los Sabinos, Tequisquiapan, Qro.
C.P. 76750 Tels. 01(414) 273 2327 ext. 2171



No. 68

#679 2024

H. AYUNTAMIENTO DE TEQUISQUIAPAN, QRO
VENTANILLA ÚNICA DE GESTIÓN

DIRECCIÓN DE DESARROLLO URBANO Y VIVIENDA
TEQUISQUIAPAN, QRO.

PRESENTE

El suscrito solicita le sea dado ALINEAMIENTO Y NÚMERO OFICIAL que corresponderá al predio, según datos que se consignan en el croquis al reverso, en la inteligencia de que la entrada que se proyecta está situada como se indica en el croquis.

Clave catastral núm: [redacted] Lote: 9 Manzana: 5

Calle: [redacted] Colonia: La Laja

Nombre del propietario: Martimiano López Cantora

El propietario del predio con domicilio en: [redacted]

[redacted]

_____ se hace responsable de los datos que hace la presente.

a 13 de Junio de 2024

Martimiano López Cantora
Nombre completo del solicitante

Martimiano López Cantora
Firma

Martimiano López Cantora
Firma del propietario

13 JUN. 2024
RECIBIDO

LUGAR PARA EL CROQUIS (deberá hacerse con tinta)

DATOS QUE DEBEN CONTENER CROQUIS DE MANZANA Y PREDIO:

Nombres de las calles que limitan la manzana, distancia de las dos esquinas a los linderos del predio, distancia de una esquina a la mitad de la entrada del predio, medidas del frente o frentes, fondo del predio y orientación.



OBSERVACIONES:

DIRECCIÓN DE DESARROLLO URBANO Y VIVIENDA
TEQUISQUIAPAN, QRO.

SECCIÓN DE NÚMERO OFICIAL Comprobante núm: 0254-2024

Esta asignó el Número Oficial [REDACTED] para el predio
ubicado en: [REDACTED]

colonia: BORDO BLANCO, TEQUISQUIAPAN, QRO.

Tequisquiapan, Qro. a 27 de 06 de 2024

ARQ. MARCO POLO RAMIREZ VALENCIA
DIRECTOR DE DESARROLLO URBANO Y VIVIENDA

REVISÓ

AUTORIZÓ



PRESIDENCIA MUNICIPAL
H. AYUNTAMIENTO
2021-2024

H. AYUNTAMIENTO DE TEQUISQUIAPAN, QRO. VENTANILLA ÚNICA GESTIÓN

Av. Palmas No. 5, col. Los Sabinos, Tequisquiapan, Qro.
C.P. 76750 Tels. 01(414) 273 2327 ext. 2171



H. AYUNTAMIENTO DE TEQUISQUIAPAN, QRO VENTANILLA ÚNICA DE GESTIÓN

DIRECCIÓN DE DESARROLLO URBANO Y VIVIENDA TEQUISQUIAPAN, QRO.

PRESENTE

El suscrito solicita le sea dado ALINEAMIENTO Y NÚMERO OFICIAL que corresponderá al predio, según datos que se consignan en el croquis al reverso, en la inteligencia de que la entrada que se proyecta está situada como se indica en el croquis.

Clave catastral núm: 12070020246006 Lote: 06 Manzana: 16

Calle: [Redacted] Colonia: Bordo Blanco

Nombre del propietario: Estación de Servicios Zelle S.A. de C.V.

El propietario del predio con domicilio en: _____

_____ se hace responsable de los datos que hace la presente.

_____ a _____ de _____ de _____

Adelberto Barrios
Nombre completo del solicitante

[Signature]
Firma

Firma del propietario

LUGAR PARA EL CROQUIS (deberá hacerse con tinta)

DATOS QUE DEBEN CONTENER CROQUIS DE MANZANA Y PREDIO:

Nombres de las calles que limitan la manzana, distancia de las dos esquinas a los linderos del predio, distancia de una esquina a la mitad de la entrada del predio, medidas del frente o frentes, fondo del predio y orientación.



**DIRECCIÓN DE DESARROLLO URBANO Y VIVIENDA
 TEQUISQUIAPAN, QRO.**

SECCIÓN DE NÚMERO OFICIAL Comprobante núm: 298-2022

Esta asignó el Número Oficial [REDACTED] para el predio
 ubicado en: [REDACTED]

colonia: VISTA HERMOSA, TEQUISQUIAPAN, QRO.

Tequisquiapan, Qro. a 22 de 07 de 2022



[Signature]
 ARQ. MARCO POLO RAMÍREZ VALENCIA
 DIRECTOR DE DESARROLLO URBANO Y VIVIENDA

AUTORIZÓ

NOTA: Este documento no debe tener ni raspaduras ni enmendaduras



PRESIDENCIA MUNICIPAL
H. AYUNTAMIENTO
2021-2024

H. AYUNTAMIENTO DE TEQUISQUIAPAN, QRO. VENTANILLA ÚNICA GESTIÓN

Av. Palmas No. 5, col. Los Sabinos, Tequisquiapan, Qro.
C.P. 76750 Tels. 01(414) 273 2327 ext. 2171



17 JUN. 2022

H. AYUNTAMIENTO DE TEQUISQUIAPAN, QRO VENTANILLA ÚNICA DE GESTIÓN

DIRECCIÓN DE DESARROLLO URBANO Y VIVIENDA TEQUISQUIAPAN, QRO.

PRESENTE

El suscrito solicita le sea dado **ALINEAMIENTO Y NÚMERO OFICIAL** que corresponderá al predio, según datos que se consignan en el croquis al reverso, en la inteligencia de que la entrada que se proyecta está situada como se indica en el croquis.

Clave catastral núm: [redacted] Lote: 114 Manzana: _____

Calle: [redacted] Colonia: Vista Hermosa

Nombre del propietario: Albino Chavero Huchado

El propietario del predio con domicilio en: [redacted]

[redacted]

_____ se hace responsable de los datos que hace la presente.

a 15 de Junio de 2022

Omar Rueda Perce Seylla

Nombre completo del solicitante

[Signature]

Firma

[Signature]

Firma del propietario

LUGAR PARA EL CROQUIS (deberá hacerse con tinta)
DATOS QUE DEBEN CONTENER CROQUIS DE MANZANA Y PREDIO:
Nombres de las calles que limitan la manzana, distancia de las dos esquinas a los linderos del predio, distancia de una esquina a la mitad de la entrada del predio, medidas del frente o frentes, fondo del predio y orientación.



OBSERVACIONES:

Alineamiento 24.97ml Sobre Calle Plan De Ayala

DIRECCIÓN DE DESARROLLO URBANO Y VIVIENDA
TEQUISQUIAPAN, QRO.

SECCIÓN DE NÚMERO OFICIAL Comprobante núm: 0342-2023

Esta asignó el Número Oficial [REDACTED] para el predio
ubicado en [REDACTED]

colonia: Adolfo López Mateos, Tequisquiapan, Qro.

Tequisquiapan, Qro. a 10 de Agosto de 2023



ARQ. MARCO POLO RAMÍREZ VALENCIA
DIRECTOR DE DESARROLLO URBANO Y VIVIENDA

AUTORIZÓ

NOTA: Este documento no debe tener ni raspaduras ni enmendaduras



PRESIDENCIA MUNICIPAL
H. AYUNTAMIENTO
2021-2024

H. AYUNTAMIENTO DE TEQUISQUIAPAN, QRO. VENTANILLA ÚNICA GESTIÓN

Av. Palmas No. 5, col. Los Sabinos, Tequisquiapan, Qro.
C.P. 76750 Tels. 01(414) 273 2327 ext. 2171



H. AYUNTAMIENTO DE TEQUISQUIAPAN, QRO VENTANILLA ÚNICA DE GESTIÓN

DIRECCIÓN DE DESARROLLO URBANO Y VIVIENDA TEQUISQUIAPAN, QRO.

PRESENTE

El suscrito solicita le sea dado ALINEAMIENTO Y NÚMERO OFICIAL que corresponderá al predio, según datos que se consignan en el croquis al reverso, en la inteligencia de que la entrada que se proyecta está situada como se indica en el croquis.

Clave catastral núm: _____ Lote: _____ Manzana: _____

Calle: _____ Colonia: Adolfo López Mateos

Nombre del propietario: Damian Cruz Ávila

El propietario del predio con domicilio en: _____

_____ se hace responsable de los datos que hace la presente.

a 28 de Julio de 2023

Damian Cruz Ávila

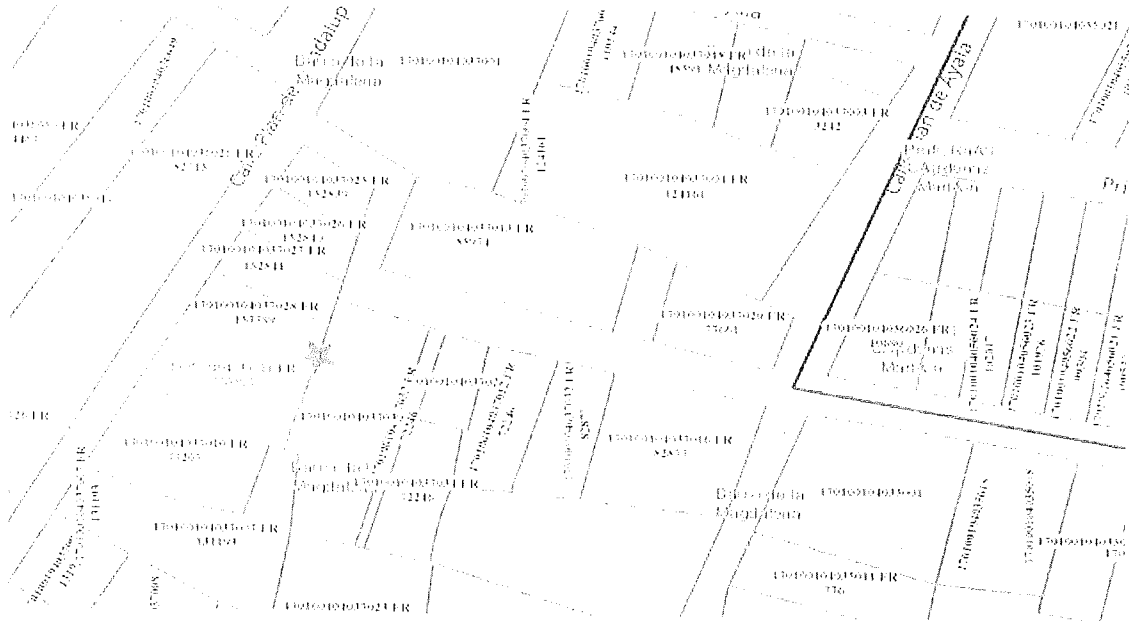
Nombre completo del solicitante

Firma

Firma del propietario

LUGAR PARA EL CROQUIS (deberá hacerse con tinta)
DATOS QUE DEBEN CONTENER CROQUIS DE MANZANA Y PREDIO:

Nombres de las calles que limitan la manzana, distancia de las dos esquinas a los linderos del predio, distancia de una esquina a la mitad de la entrada del predio, medidas del frente o frentes, fondo del predio y orientación.



OBSERVACIONES:

ALINEAMIENTO 13.60 ML SOBRE PLAN DE GUADALUPE

DIRECCIÓN DE DESARROLLO URBANO Y VIVIENDA
TEQUISQUIAPAN, QRO.

SECCIÓN DE NÚMERO OFICIAL Comprobante núm: 0102-2024

Esta asignó el Número Oficial [redacted] para el predio

ubicado en: BARRIO DE LA MAGDALENA, TEQUISQUIAPAN, QRO.

colonia:

Tequisquiapan, Qro. a 20 de 02 de 2024

ARQ. MARCO POLO RAMIREZ VALENCIA
DIRECTOR DE DESARROLLO URBANO Y VIVIENDA

REVISÓ

AUTORIZÓ

NOTA: Este documento no debe tener ni raspaduras ni enmendaduras



PRESIDENCIA MUNICIPAL
H. AYUNTAMIENTO
2021-2024

H. AYUNTAMIENTO DE TEQUISQUIAPAN, QRO. VENTANILLA ÚNICA GESTIÓN

Av. Palmas No. 5, col. Los Sabinos, Tequisquiapan, Qro.
C.P. 76750 Tels. 01(414) 273 2327 ext. 2171



H. AYUNTAMIENTO DE TEQUISQUIAPAN, QRO VENTANILLA ÚNICA DE GESTIÓN

DIRECCIÓN DE DESARROLLO URBANO Y VIVIENDA TEQUISQUIAPAN, QRO.

PRESENTE

El suscrito solicita le sea dado **ALINEAMIENTO Y NÚMERO OFICIAL** que corresponderá al predio, según datos que se consignan en el croquis al reverso, en la inteligencia de que la entrada que se proyecta está situada como se indica en el croquis.

Clave catastral núm: _____ Lote: _____ Manzana: _____

Calle: _____ Colonia: _____

Nombre del propietario: DAVID EDGAR OSWALDO RUIZ CASTILLO

El propietario del predio con domicilio en _____

_____ se hace responsable de los datos que hace la presente.

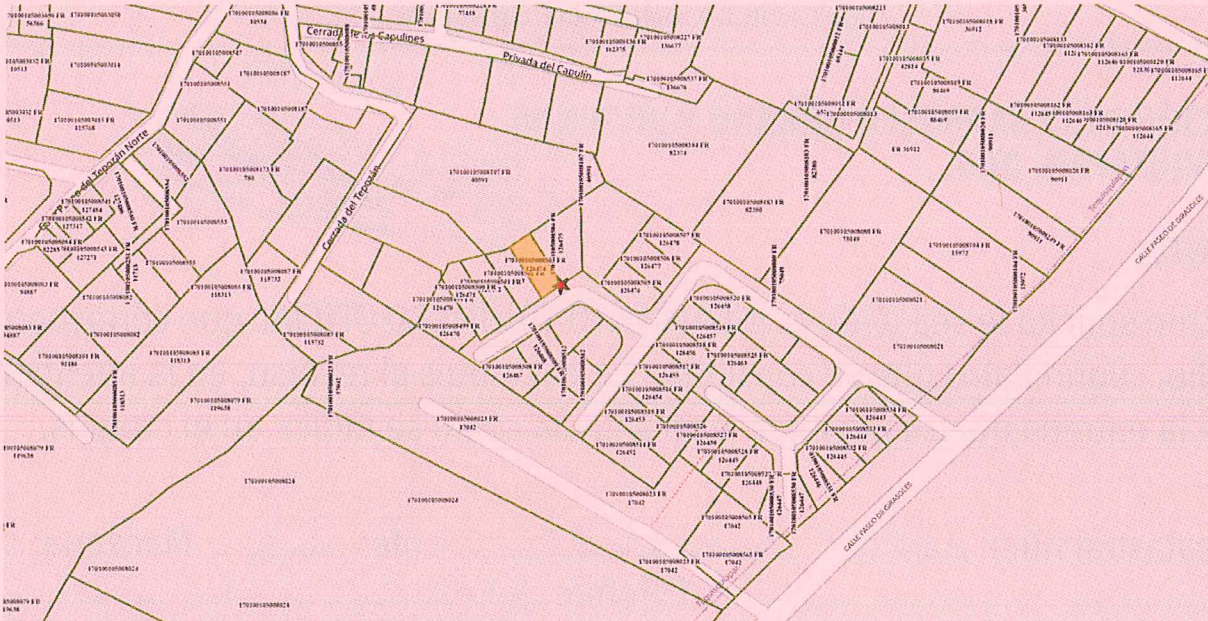
a _____ de _____ de _____

Nombre completo del solicitante

Firma

Firma del propietario

LUGAR PARA EL CROQUIS (deberá hacerse con tinta)
 DATOS QUE DEBEN CONTENER CROQUIS DE MANZANA Y PREDIO:
 Nombres de las calles que limitan la manzana, distancia de las dos esquinas a los
 linderos del predio, distancia de una esquina a la mitad de la entrada del predio,
 medidas del frente o frentes, fondo del predio y orientación.



OBSERVACIONES:

ALINEAMIENTO 8.09ML SOBRE VIALIDAD INTERIOR

**DIRECCIÓN DE DESARROLLO URBANO Y VIVIENDA
 TEQUISQUIAPAN, QRO.**

SECCIÓN DE NÚMERO OFICIAL Comprobante núm: **0167-2024**

Esta asignó el Número Oficial [redacted] para el predio

ubicado en: [redacted]

colonia: COND. COLINAS CAMPESTRE, BARRIO DE SAN JUAN, TEQUISQUIAPAN, QRO.

Tequisquiapan, Qro. a 12 de 04 de 2024



REVISÓ

ARQ. MARCO POLO RAMIREZ VALENCIA
 DIRECTOR DE DESARROLLO URBANO Y VIVIENDA

AUTORIZÓ

NOTA: Este documento no debe tener ni raspaduras ni enmendaduras

Recibir documento original 20/11/2024 20:24
 César Tenorio J.



PRESIDENCIA MUNICIPAL
H. AYUNTAMIENTO
2021-2024

H. AYUNTAMIENTO DE TEQUISQUIAPAN, QRO. VENTANILLA ÚNICA GESTIÓN

Av. Palmas No. 5, col. Los Sabinos, Tequisquiapan, Qro.
C.P. 76750 Tels. 01(414) 273 2327 ext. 2171



H. AYUNTAMIENTO DE TEQUISQUIAPAN, QRO VENTANILLA ÚNICA DE GESTIÓN



DIRECCIÓN DE DESARROLLO URBANO Y VIVIENDA TEQUISQUIAPAN, QRO.

PRESENTE

El suscrito solicita le sea dado ALINEAMIENTO Y NÚMERO OFICIAL que corresponderá al predio, según datos que se consignan en el croquis al reverso, en la inteligencia de que la entrada que se proyecta está situada como se indica en el croquis.

Clave catastral núm: [REDACTED] Lote: ⁷⁵32 Manzana: ³²

Calle: [REDACTED] Colonia: BARRIO DE SAN JOAN

Nombre del propietario: CESAR TORRADO JESSURUN

El propietario del predio con domicilio en: [REDACTED]

[REDACTED] se hace responsable de los datos que hace la presente.

a 10 de ABRIL de 2024

Cesar Torrado Jessurun
Nombre completo del solicitante

[Signature]
Firma

[Signature]
Firma del propietario

LUGAR PARA EL CROQUIS (deberá hacerse con tinta)
DATOS QUE DEBEN CONTENER CROQUIS DE MANZANA Y PREDIO:

Nombres de las calles que limitan la manzana, distancia de las dos esquinas a los linderos del predio, distancia de una esquina a la mitad de la entrada del predio, medidas del frente o frentes, fondo del predio y orientación.



OBSERVACIONES:

ALINEAMIENTO 14.30ML, VIALIDAD INTERIOR

Recibo Documento Original
Lucrecia Ramirez 17/04/2024


DIRECCIÓN DE DESARROLLO URBANO Y VIVIENDA
TEQUISQUIAPAN, QRO.

SECCIÓN DE NÚMERO OFICIAL Comprobante núm: 0169-2024

Esta asignó el Número Oficial [REDACTED] para el predio
ubicado en: [REDACTED]

colonia: BARRIO LA MAGDALENA, TEQUISQUIAPAN, QRO.

Tequisquiapan, Qro. a 15 de 04 de 2024



REVISO

ARQ. MARCO POLO RAMIREZ VALENCIA
DIRECTOR DE DESARROLLO URBANO Y VIVIENDA

AUTORIZÓ

NOTA: Este documento no debe tener ni raspaduras ni enmendaduras



PRESIDENCIA MUNICIPAL
H. AYUNTAMIENTO
2021-2024

H. AYUNTAMIENTO DE TEQUISQUIAPAN, QRO. VENTANILLA ÚNICA GESTIÓN

Av. Palmas No. 5, col. Los Sabinos, Tequisquiapan, Qro.
C.P. 76750 Tels. 01(414) 273 2327 ext. 2171



H. AYUNTAMIENTO DE TEQUISQUIAPAN, QRO VENTANILLA ÚNICA DE GESTIÓN

DIRECCIÓN DE DESARROLLO URBANO Y VIVIENDA TEQUISQUIAPAN, QRO.

PRESENTE

El suscrito solicita le sea dado **ALINEAMIENTO Y NÚMERO OFICIAL** que corresponderá al predio, según datos que se consignan en el croquis al reverso, en la inteligencia de que la entrada que se proyecta está situada como se indica en el croquis.

Clave catastral núm: [REDACTED] Lote: _____ Manzana: _____

Calle: [REDACTED] Colonia: _____

Nombre del propietario: ELIZABET QUINTANA ROMERO

El propietario del predio con domicilio en: [REDACTED]

[REDACTED]

_____ se hace responsable de los datos que hace la presente.

a _____ de _____ de _____

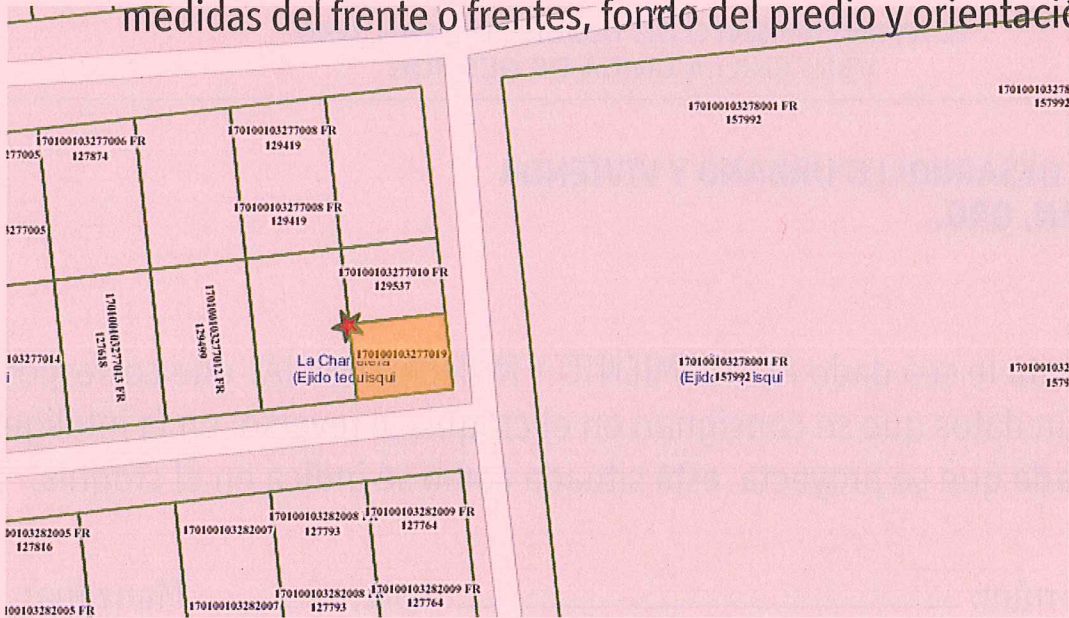
Nombre completo del solicitante

Firma

Firma del propietario

LUGAR PARA EL CROQUIS (deberá hacerse con tinta)
DATOS QUE DEBEN CONTENER CROQUIS DE MANZANA Y PREDIO:

Nombres de las calles que limitan la manzana, distancia de las dos esquinas a los linderos del predio, distancia de una esquina a la mitad de la entrada del predio, medidas del frente o frentes, fondo del predio y orientación.



OBSERVACIONES:

ALINEAMIENTO 14.00 ML SOBRE AV. OAXACA

DIRECCIÓN DE DESARROLLO URBANO Y VIVIENDA
TEQUISQUIAPAN, QRO.

SECCIÓN DE NÚMERO OFICIAL Comprobante núm: 0171-2024

Esta asignó el Número Oficial [REDACTED] para el predio
ubicado en: AV. OAXACA

colonia: LA CHARRETERA, TEQUISQUIAPAN, QRO.

Tequisquiapan, Qro. a 24 de 04 de 2024



[Signature]
ARQ. MARCO POLO RAMIREZ VALENCIA
DIRECTOR DE DESARROLLO URBANO Y VIVIENDA

AUTORIZÓ

NOTA: Este documento no debe tener ni raspaduras ni enmendaduras



PRESIDENCIA MUNICIPAL
H. AYUNTAMIENTO
2021-2024

H. AYUNTAMIENTO DE TEQUISQUIAPAN, QRO. VENTANILLA ÚNICA GESTIÓN

Av. Palmas No. 5, col. Los Sabinos, Tequisquiapan, Qro.
C.P. 76750 Tels. 01(414) 273 2327 ext. 2171



H. AYUNTAMIENTO DE TEQUISQUIAPAN, QRO VENTANILLA ÚNICA DE GESTIÓN

DIRECCIÓN DE DESARROLLO URBANO Y VIVIENDA TEQUISQUIAPAN, QRO.

PRESENTE

El suscrito solicita le sea dado **ALINEAMIENTO Y NÚMERO OFICIAL** que corresponderá al predio, según datos que se consignan en el croquis al reverso, en la inteligencia de que la entrada que se proyecta está situada como se indica en el croquis.

Clave catastral núm: [redacted] Lote: 10 Manzana: 27

Calle: [redacted] Colonia: Los Sabinos

Nombre del propietario: Francisco Acevedo Torres

El propietario del predio con domicilio en: [redacted]

[redacted]

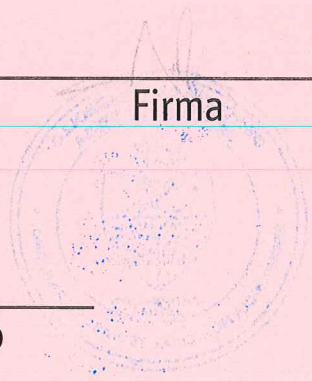
_____ se hace responsable de los datos que hace la presente.

a 24 de abril de 2024

Francisco Acevedo Torres
Nombre completo del solicitante

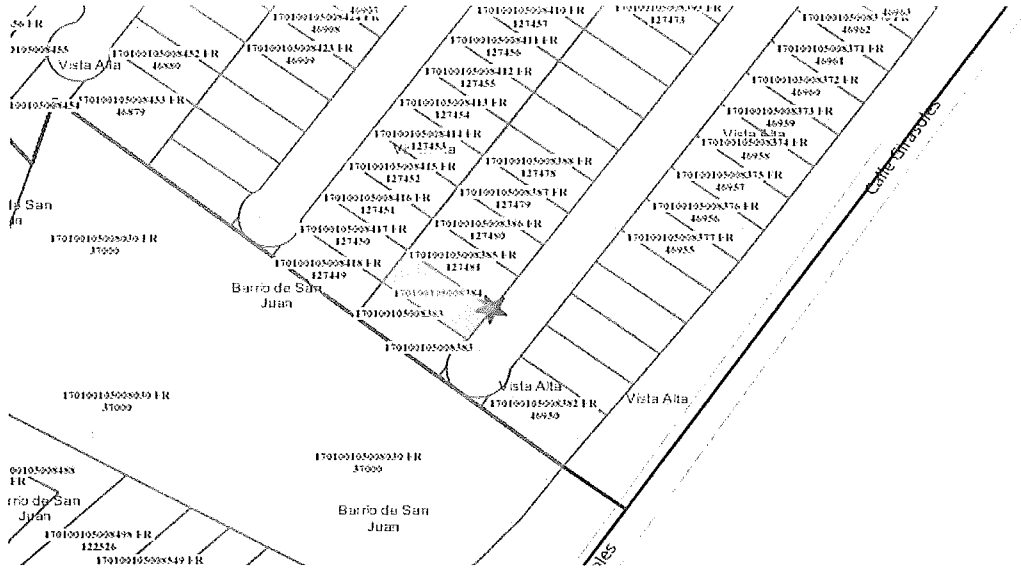
Firma

Firma del propietario



LUGAR PARA EL CROQUIS (deberá hacerse con tinta)
DATOS QUE DEBEN CONTENER CROQUIS DE MANZANA Y PREDIO:

Nombres de las calles que limitan la manzana, distancia de las dos esquinas a los linderos del predio, distancia de una esquina a la mitad de la entrada del predio, medidas del frente o frentes, fondo del predio y orientación.



ALINEAMIENTO 11.40 CM SOBRE CALLE MALVA

OBSERVACIONES:

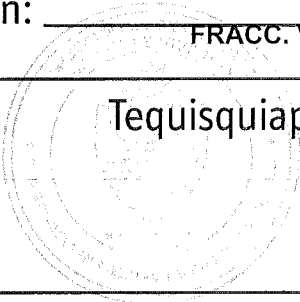
Recibi documento original.
03/07/24 Norma A. Herrera Lopez

DIRECCIÓN DE DESARROLLO URBANO Y VIVIENDA
TEQUISQUIAPAN, QRO.

SECCIÓN DE NÚMERO OFICIAL Comprobante núm: 0199-2024

Esta asignó el Número Oficial [redacted] para el predio
ubicado en: [redacted] para el predio
FRACC. VISTA ALTA, TEQUISQUIAPAN, QRO.

colonia: [redacted]
Tequisquiapan, Qro. a 14 de 05 de 2024



REVISÓ

ARQ. MARCO POLO RAMIREZ VALENCIA
DIRECTOR DE DESARROLLO URBANO Y VIVIENDA

AUTORIZÓ



PRESIDENCIA MUNICIPAL
H. AYUNTAMIENTO
2021-2024

H. AYUNTAMIENTO DE TEQUISQUIAPAN, QRO. VENTANILLA ÚNICA GESTIÓN

Av. Palmas No. 5, col. Los Sabinos, Tequisquiapan, Qro.
C.P. 76750 Tels. 01(414) 273 2327 ext. 2171



H. AYUNTAMIENTO DE TEQUISQUIAPAN, QRO VENTANILLA ÚNICA DE GESTIÓN

DIRECCIÓN DE DESARROLLO URBANO Y VIVIENDA TEQUISQUIAPAN, QRO.

PRESENTE

El suscrito solicita le sea dado **ALINEAMIENTO Y NÚMERO OFICIAL** que corresponderá al predio, según datos que se consignan en el croquis al reverso, en la inteligencia de que la entrada que se proyecta está situada como se indica en el croquis.

Clave catastral núm: [redacted] Lote: _____ Manzana: 7

Calle: [redacted] Colonia: _____

Nombre del propietario: _____

El propietario del predio con domicilio en: [redacted]

_____ *Indicase se hace responsable de los datos que hace la presente.*

_____ *15/10/20*

a _____ de _____ de _____

Nombre completo del solicitante

Firma

Firma del propietario

LUGAR PARA EL CROQUIS (deberá hacerse con tinta)
DATOS QUE DEBEN CONTENER CROQUIS DE MANZANA Y PREDIO:

Nombres de las calles que limitan la manzana, distancia de las dos esquinas a los linderos del predio, distancia de una esquina a la mitad de la entrada del predio, medidas del frente o frentes, fondo del predio y orientación.



OBSERVACIONES:

ALINEAMIENTO 17.5 ML SOBRE CALLE VIÑA SAN JOSÉ

RECIBI DOCUMENTO ORIGINAL

ARTURO MARTINEZ

DIRECCIÓN DE DESARROLLO URBANO Y VIVIENDA
TEQUISQUIAPAN, QRO.

SECCIÓN DE NÚMERO OFICIAL Comprobante núm: 0207-2023
Esta asignó el Número Oficial [REDACTED] para el predio
ubicado en: [REDACTED]
colonia: FRACC. RESIDENCIAL VIÑEDOS, TEQUISQUIAPAN, QRO.
Tequisquiapan, Qro. a 27 de 04 de 2023

ARQ. MARCO POLO RAMIREZ VALENCIA
DIRECTOR DE DESARROLLO URBANO Y VIVIENDA

REVISÓ

AUTORIZÓ



PRESIDENCIA MUNICIPAL
H. AYUNTAMIENTO
2021-2024

H. AYUNTAMIENTO DE TEQUISQUIAPAN, QRO. VENTANILLA ÚNICA GESTIÓN

Av. Palmas No. 5, col. Los Sabinos, Tequisquiapan, Qro.
C.P. 76750 Tels. 01(414) 273 2327 ext. 2171



H. AYUNTAMIENTO DE TEQUISQUIAPAN, QRO VENTANILLA ÚNICA DE GESTIÓN

DIRECCIÓN DE DESARROLLO URBANO Y VIVIENDA TEQUISQUIAPAN, QRO.

PRESENTE

El suscrito solicita le sea dado **ALINEAMIENTO Y NÚMERO OFICIAL** que corresponderá al predio, según datos que se consignan en el croquis al reverso, en la inteligencia de que la entrada que se proyecta está situada como se indica en el croquis.

Clave catastral núm: _____ Lote: _____ Manzana: _____

Calle: _____ Colonia: _____

Nombre del propietario: _____

El propietario del predio con domicilio en: _____

_____ se hace responsable de los datos que hace la presente.

a _____ de _____ de _____

Nombre completo del solicitante

Firma

Firma del propietario

LUGAR PARA EL CROQUIS (deberá hacerse con tinta)
DATOS QUE DEBEN CONTENER CROQUIS DE MANZANA Y PREDIO:

Nombres de las calles que limitan la manzana, distancia de las dos esquinas a los linderos del predio, distancia de una esquina a la mitad de la entrada del predio, medidas del frente o frentes, fondo del predio y orientación.



OBSERVACIONES:

ALINEAMIENTO 10.07 ML SOBRE CALLE GUILLERMO PRIETO

Recibe documento original
HOA Adm. Cabecera Ugrita 21/06/2024 / [Signature]

DIRECCIÓN DE DESARROLLO URBANO Y VIVIENDA
TEQUISQUIAPAN, QRO.

SECCIÓN DE NÚMERO OFICIAL Comprobante núm: 0216-2024

Esta asignó el Número Oficial [Redacted] para el predio
ubicado en: [Redacted]

colonia: CENTRO, TEQUISQUIAPAN, QRO.

Tequisquiapan, Qro. a 30 de 05 de 2024



REVISÓ

ARQ. MARCO POLO RAMIREZ VALENCIA
DIRECTOR DE DESARROLLO URBANO Y VIVIENDA

AUTORIZO

NOTA: Este documento no debe tener ni raspaduras ni enmendaduras



PRESIDENCIA MUNICIPAL
H. AYUNTAMIENTO
2021-2024

H. AYUNTAMIENTO DE TEQUISQUIAPAN, QRO. VENTANILLA ÚNICA GESTIÓN

Av. Palmas No. 5, col. Los Sabinos, Tequisquiapan, Qro.
C.P. 76750 Tels. 01(414) 273 2327 ext. 2171



H. AYUNTAMIENTO DE TEQUISQUIAPAN, QRO VENTANILLA ÚNICA DE GESTIÓN

DIRECCIÓN DE DESARROLLO URBANO Y VIVIENDA TEQUISQUIAPAN, QRO.

PRESENTE

El suscrito solicita le sea dado ALINEAMIENTO Y NÚMERO OFICIAL que corresponderá al predio, según datos que se consignan en el croquis al reverso, en la inteligencia de que la entrada que se proyecta está situada como se indica en el croquis.

Clave catastral núm: [redacted] Lote: [redacted] Manzana: [redacted]

Calle: [redacted] Colonia: Centro

Nombre del propietario: Guadalupe Concepción Aguilera Prado / ROSA ADELA CALZODAL AGUILERA

El propietario del predio con domicilio en: [redacted]


[redacted]

[redacted] se hace responsable de los datos que hace la presente.

[redacted]

[redacted]

a 27 de Mayo de 2024



Rosa Adela Calzodal Aguilera
Nombre completo del solicitante

[Signature]
Firma

[Signature]
Firma del propietario

LUGAR PARA EL CROQUIS (deberá hacerse con tinta)
 DATOS QUE DEBEN CONTENER CROQUIS DE MANZANA Y PREDIO:

Nombres de las calles que limitan la manzana, distancia de las dos esquinas a los linderos del predio, distancia de una esquina a la mitad de la entrada del predio, medidas del frente o frentes, fondo del predio y orientación.



ALINEAMIENTO 100 M. OBSERVACIONES: JAZMÍN

DIRECCIÓN DE DESARROLLO URBANO Y VIVIENDA
 TEQUISQUIAPAN, QRO.

0208-2024

SECCIÓN DE NÚMERO OFICIAL Comprobante núm: _____

Esta asignó el Número Oficial _____ para el predio

ubicado en: _____ HACIENDA GRANDE, TEQUISQUIAPAN, QRO. _____

colonia: _____

Tequisquiapan, Qro. a _____ 23 _____ de _____ 05 _____ de 2024

ARQ. MARCO POLO RAMIREZ VALENCIA
 DIRECTOR DE DESARROLLO URBANO Y VIVIENDA

REVISÓ

AUTORIZÓ

NOTA: Este documento no debe tener ni raspaduras ni enmendaduras



PRESIDENCIA MUNICIPAL
H. AYUNTAMIENTO
2021-2024

H. AYUNTAMIENTO DE TEQUISQUIAPAN, QRO. VENTANILLA ÚNICA GESTIÓN

Av. Palmas No. 5, col. Los Sabinos, Tequisquiapan, Qro.
C.P. 76750 Tels. 01(414) 273 2327 ext. 2171



H. AYUNTAMIENTO DE TEQUISQUIAPAN, QRO VENTANILLA ÚNICA DE GESTIÓN

DIRECCIÓN DE DESARROLLO URBANO Y VIVIENDA TEQUISQUIAPAN, QRO.

PRESENTE

El suscrito solicita le sea dado ~~ALINEAMIENTO Y NÚMERO OFICIAL~~ que corresponderá al predio, según datos que se consignan en el croquis al reverso, en la inteligencia de que la entrada que se proyecta está situada como se indica en el croquis.

Clave catastral núm: [redacted] Lote: 13 Manzana: 14
Calle: [redacted] Colonia: Hacienda Grande
Nombre del propietario: Juan Manuel Magdalena Bolaños
El propietario del predio con domicilio en: [redacted]

_____ se hace responsable de los datos que hace la presente.

a 14 de Mayo de 2024

Juan Manuel Magdalena Bolaños

Nombre completo del solicitante

Firma

Firma del propietario

LUGAR PARA EL CROQUIS (deberá hacerse con tinta)
 DATOS QUE DEBEN CONTENER CROQUIS DE MANZANA Y PREDIO:
 Nombres de las calles que limitan la manzana, distancia de las dos esquinas a los linderos del predio, distancia de una esquina a la mitad de la entrada del predio, medidas del frente o frentes, fondo del predio y orientación.



OBSERVACIONES:

ALINEAMIENTO 14.14 ML SOBRE CALLE SAUCES

DALIA XOCHITL SALGADO GONZALEZ
26/JUN/2024 RECIBI ORIGINAL


**DIRECCIÓN DE DESARROLLO URBANO Y VIVIENDA
 TEQUISQUIAPAN, QRO.**

SECCIÓN DE NÚMERO OFICIAL Comprobante núm: 0219-2024

Esta asignó el Número Oficial [REDACTED] para el predio
 ubicado en: [REDACTED]

colonia: EJIDO HACIENDA GRANDE, TEQUISQUIAPAN, QRO

Teguisquiapan, Qro. a 05 de 06 de 2024



REVISÓ

ARQ. MARCO POLO RAMIREZ VALENCIA
 DIRECTOR DE DESARROLLO URBANO Y VIVIENDA

AUTORIZÓ



PRESIDENCIA MUNICIPAL
H. AYUNTAMIENTO
2021-2024

H. AYUNTAMIENTO DE TEQUISQUIAPAN, QRO. VENTANILLA ÚNICA GESTIÓN

Av. Palmas No. 5, col. Los Sabinos, Tequisquiapan, Qro.
C.P. 76750 Tels. 01(414) 273 2327 ext. 2171



H. AYUNTAMIENTO DE TEQUISQUIAPAN, QRO VENTANILLA ÚNICA DE GESTIÓN

DIRECCIÓN DE DESARROLLO URBANO Y VIVIENDA TEQUISQUIAPAN, QRO.

PRESENTE

El suscrito solicita le sea dado ALINEAMIENTO Y NÚMERO OFICIAL que corresponderá al predio, según datos que se consignan en el croquis al reverso, en la inteligencia de que la entrada que se proyecta está situada como se indica en el croquis.

Clave catastral núm: [REDACTED] Lote: _____ Manzana: _____

Calle: [REDACTED] Colonia: ESIDO HACIENDA GRANDE

Nombre del propietario: JORGE ALEJANDRO VIGUEZ SORIANO

El propietario del predio con domicilio en: P. [REDACTED] QRO.

[REDACTED]

[REDACTED] se hace responsable de los datos que hace la presente.

[REDACTED]

[REDACTED]

a 27 de MAYO de 2024

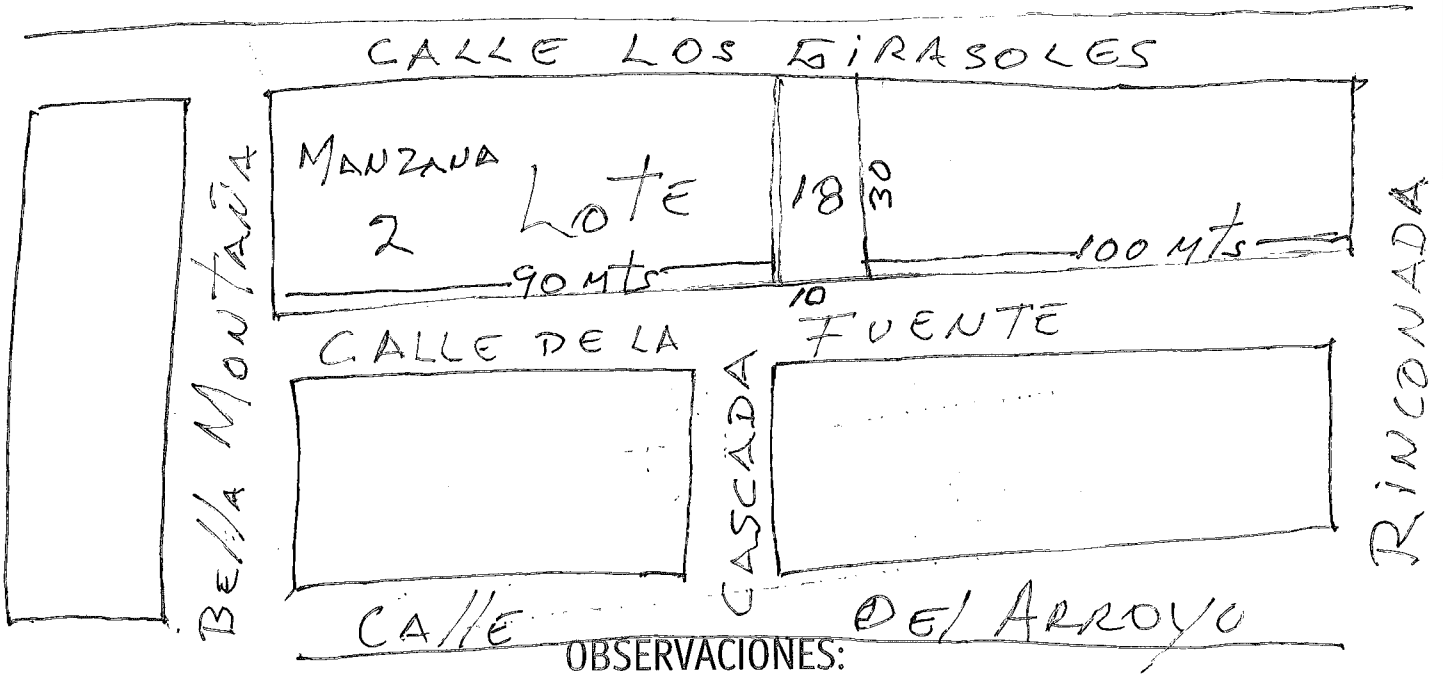
DALLA XICHITL SALGADO GONZALEZ
Nombre completo del solicitante

[Signature]
Firma

Firma del propietario

LUGAR PARA EL CROQUIS (deberá hacerse con tinta)
DATOS QUE DEBEN CONTENER CROQUIS DE MANZANA Y PREDIO:

Nombres de las calles que limitan la manzana, distancia de las dos esquinas a los linderos del predio, distancia de una esquina a la mitad de la entrada del predio, medidas del frente o frentes, fondo del predio y orientación.



ALINEAMIENTO 10.00 ML SOBRE CALLE DE LA FUENTE

Recibi documento original Fernando Merino del Castillo 11, junio 2024

DIRECCIÓN DE DESARROLLO URBANO Y VIVIENDA
TEQUISQUIAPAN, QRO.

SECCIÓN DE NÚMERO OFICIAL Comprobante núm: 0226-2024

Esta asignó el Número Oficial [REDACTED] para el predio ubicado en: [REDACTED]

colonia: FRACC. LOS GIRASOLES, TEQUISQUIAPAN, QRO.



Tequisquiapan, Qro. a 10 de 06 de 2024

[Signature]
P.A.
ARQ. MARCO POLO RAMIREZ VALENCIA
DIRECTOR DE DESARROLLO URBANO Y VIVIENDA
AUTORIZO



PRESIDENCIA MUNICIPAL
H. AYUNTAMIENTO
2021-2024

H. AYUNTAMIENTO DE TEQUISQUIAPAN, QRO.
VENTANILLA ÚNICA GESTIÓN

Av. Palmas No. 5, col. Los Sabinos, Tequisquiapan, Qro.
C.P. 76750 Tels. 01(414) 273 2327 ext. 2171



No. 26 #616/2024

H. AYUNTAMIENTO DE TEQUISQUIAPAN, QRO
VENTANILLA ÚNICA DE GESTIÓN

**DIRECCIÓN DE DESARROLLO URBANO Y VIVIENDA
TEQUISQUIAPAN, QRO.**


PRESENTE

El suscrito solicita le sea dado ALINEAMIENTO Y NÚMERO OFICIAL que corresponderá al predio, según datos que se consignan en el croquis al reverso, en la inteligencia de que la entrada que se proyecta está situada como se indica en el croquis.

Clave catastral núm: [REDACTED] Lote: 18 Manzana: 2
Calle: DE LA FUENTE Colonia: FRANCISCO LOS DIRASOLES
Nombre del propietario: FERNANDO MERINO DEL CASTILLO
El propietario del predio con domicilio en: [REDACTED]

[REDACTED] hace responsable de los datos que hace la presente.

a 4 de JUNIO de 2024



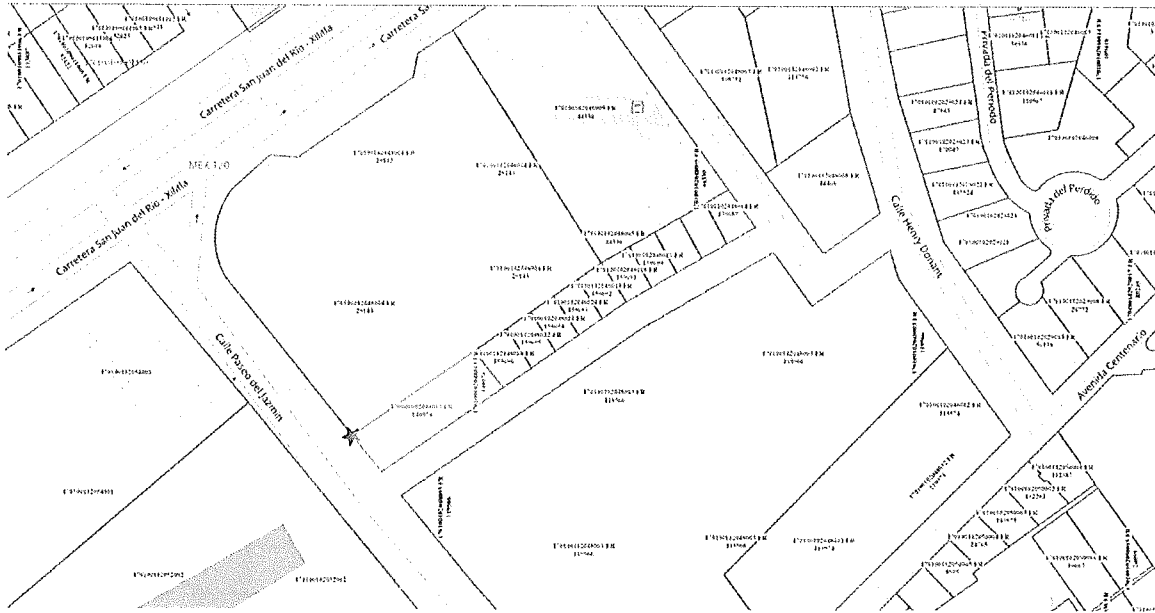
FERNANDO MERINO DEL CASTILLO
Nombre completo del solicitante

[Signature]
Firma

[Signature]
Firma del propietario

LUGAR PARA EL CROQUIS (deberá hacerse con tinta)
DATOS QUE DEBEN CONTENER CROQUIS DE MANZANA Y PREDIO:

Nombres de las calles que limitan la manzana, distancia de las dos esquinas a los linderos del predio, distancia de una esquina a la mitad de la entrada del predio, medidas del frente o frentes, fondo del predio y orientación.



OBSERVACIONES:

ALINEAMIENTO 15.069 ML SOBRE CALLE PASEO DEL JAZMIN


DIRECCIÓN DE DESARROLLO URBANO Y VIVIENDA
TEQUISQUIAPAN, QRO.

SECCIÓN DE NÚMERO OFICIAL Comprobante núm: 0234-2024

Esta asignó el Número Oficial [REDACTED] para el predio
ubicado en: [REDACTED]

colonia: CENTRO, TEQUISQUIAPAN, QRO.

Tequisquiapan, Qro. a 13 de 06 de 2024



ARQ. MARCO POLO RAMÍREZ VALENCIA
DIRECTOR DE DESARROLLO URBANO Y VIVIENDA
AUTORIZO

NOTA: Este documento no debe tener ni raspaduras ni enmendaduras



PRESIDENCIA MUNICIPAL
H. AYUNTAMIENTO
2021-2024

H. AYUNTAMIENTO DE TEQUISQUIAPAN, QRO. VENTANILLA ÚNICA GESTIÓN

Av. Palmas No. 5, col. Los Sabinos, Tequisquiapan, Qro.
C.P. 76750 Tels. 01(414) 273 2327 ext. 2171



H. AYUNTAMIENTO DE TEQUISQUIAPAN, QRO VENTANILLA ÚNICA DE GESTIÓN

DIRECCIÓN DE DESARROLLO URBANO Y VIVIENDA TEQUISQUIAPAN, QRO.

PRESENTE

El suscrito solicita le sea dado **ALINEAMIENTO Y NÚMERO OFICIAL** que corresponderá al predio, según datos que se consignan en el croquis al reverso, en la inteligencia de que la entrada que se proyecta está situada como se indica en el croquis.

Clave catastral núm: [redacted] Lote: _____ Manzana: _____

Calle: [redacted] Colonia: _____

Nombre del propietario: _____

El propietario del predio con domicilio en: [redacted]

[redacted]

_____ se hace responsable de los datos que hace la presente.

a _____ de _____ de _____

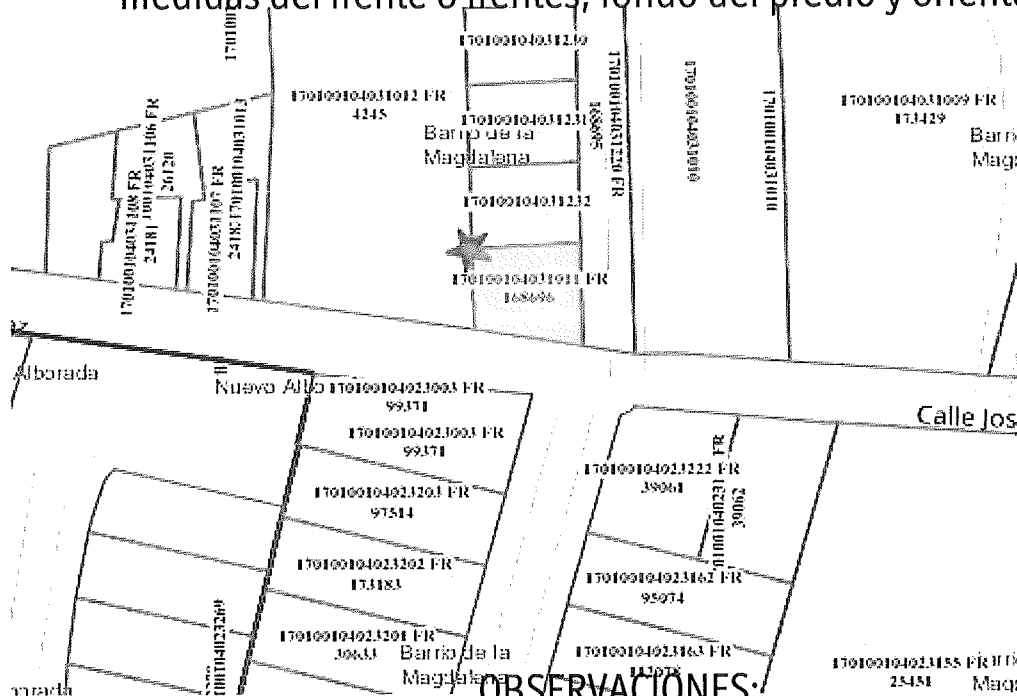
Nombre completo del solicitante

Firma

Firma del propietario

LUGAR PARA EL CROQUIS (deberá hacerse con tinta)
DATOS QUE DEBEN CONTENER CROQUIS DE MANZANA Y PREDIO:

Nombres de las calles que limitan la manzana, distancia de las dos esquinas a los linderos del predio, distancia de una esquina a la mitad de la entrada del predio, medidas del frente o frentes, fondo del predio y orientación.



OBSERVACIONES:

ALINEAMIENTO 13.78 ML SOBRE CALLE JOSEFA ORTIZ DE DOMINGUEZ

DIRECCIÓN DE DESARROLLO URBANO Y VIVIENDA
TEQUISQUIAPAN, QRO.

SECCIÓN DE NÚMERO OFICIAL Comprobante núm: 0237-2024


Esta asignó el Número Oficial 104 para el predio

ubicado en: [Redacted]

colonia: LA MAGDALENA, TEQUISQUIAPAN, QRO.

Tequisquiapan, Qro. a 18 de 06 de 2024

Recibo Original
19-VI-24



REVISÓ

ARQ. MARCO POLO RAMIREZ VALENCIA
DIRECTOR DE DESARROLLO URBANO Y VIVIENDA

AUTORIZÓ



PRESIDENCIA MUNICIPAL
H. AYUNTAMIENTO
2021-2024

H. AYUNTAMIENTO DE TEQUISQUIAPAN, QRO. VENTANILLA ÚNICA GESTIÓN

Av. Palmas No. 5, col. Los Sabinos, Tequisquiapan, Qro.
C.P. 76750 Tels. 01(414) 273 2327 ext. 2171



H. AYUNTAMIENTO DE TEQUISQUIAPAN, QRO VENTANILLA ÚNICA DE GESTIÓN

DIRECCIÓN DE DESARROLLO URBANO Y VIVIENDA TEQUISQUIAPAN, QRO.

PRESENTE

El suscrito solicita le sea dado ALINEAMIENTO Y NÚMERO OFICIAL que corresponderá al predio, según datos que se consignan en el croquis al reverso, en la inteligencia de que la entrada que se proyecta está situada como se indica en el croquis.

Clave catastral núm: [redacted] Lote: 11 Manzana: 11

Calle: [redacted] Colonia: San Pedro de los Rios

Nombre del propietario: Francisco Javier Arce Arce

El propietario del predio con domicilio en: [redacted]

[redacted]

_____ se hace responsable de los datos que hace la presente.

a 17 de enero de 2021

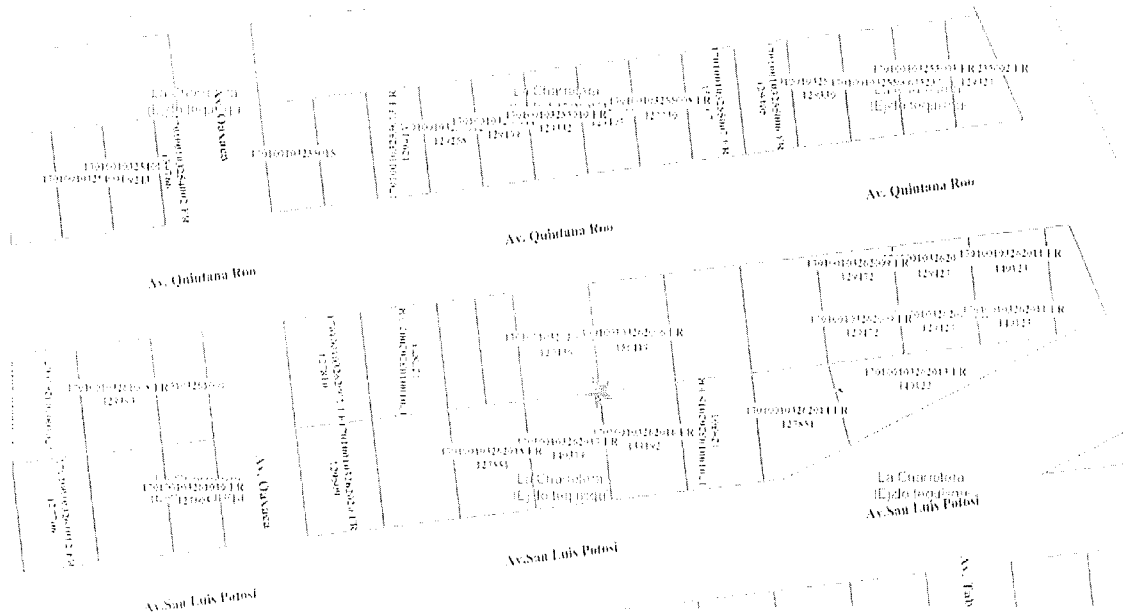
Nombre completo del solicitante

Firma

Firma del propietario

**LUGAR PARA EL CROQUIS (deberá hacerse con tinta)
DATOS QUE DEBEN CONTENER CROQUIS DE MANZANA Y PREDIO:**

Nombres de las calles que limitan la manzana, distancia de las dos esquinas a los linderos del predio, distancia de una esquina a la mitad de la entrada del predio, medidas del frente o frentes, fondo del predio y orientación.



OBSERVACIONES:

ALINEAMIENTO 15.17 ML SOBRE AV. QUINTANA ROO

**DIRECCIÓN DE DESARROLLO URBANO Y VIVIENDA
TEQUISQUIAPAN, QRO.**

SECCIÓN DE NÚMERO OFICIAL Comprobante núm: 462-2023

Esta asignó el Número Oficial 10 para el predio ubicado en: LA CHARRETERA, TEQUISQUIAPAN, QRO.

colonia: LA CHARRETERA, TEQUISQUIAPAN, QRO.

Tequisquiapan, Qro. a 13 de 11 de 2023

ARQ. MARCO POLO RAMIREZ VALENCIA
DIRECTOR DE DESARROLLO URBANO Y VIVIENDA

REVISÓ

AUTORIZÓ

NOTA: Este documento no debe tener ni raspaduras ni enmendaduras



PRESIDENCIA MUNICIPAL
H. AYUNTAMIENTO
2021-2024

H. AYUNTAMIENTO DE TEQUISQUIAPAN, QRO. VENTANILLA ÚNICA GESTIÓN

Av. Palmas No. 5, col. Los Sabinos, Tequisquiapan, Qro.
C.P. 76750 Tels. 01(414) 273 2327 ext. 2171



H. AYUNTAMIENTO DE TEQUISQUIAPAN, QRO VENTANILLA ÚNICA DE GESTIÓN

DIRECCIÓN DE DESARROLLO URBANO Y VIVIENDA TEQUISQUIAPAN, QRO.

PRESENTE

El suscrito solicita le sea dado **ALINEAMIENTO Y NÚMERO OFICIAL** que corresponderá al predio, según datos que se consignan en el croquis al reverso, en la inteligencia de que la entrada que se proyecta está situada como se indica en el croquis.

Clave catastral núm: [redacted] Lote: 5 Manzana: 12

Calle: [redacted] Colonia: La Charca 119

Nombre del propietario: Samuel Jaime Godoy

El propietario del predio con domicilio en: [redacted]

[redacted]

_____ se hace responsable de los datos que hace la presente.

_____ a _____ de _____ de _____

Nombre completo del solicitante

Firma

Firma del propietario